



Ústecký kraj

Ústecký kraj z ptačí perspektivy



Ústecký kraj

**Tato prezentace překvapivě nebude o dronech...
Ptačí perspektiva jako pohled zvenku...**

- ❏ **Základ všeho jsou data** – interní x externí
- ❏ **Analýza dat** – interní proces x externí pomoc
- ❏ **Stanovení priorit** – SMART komise
 - ❏ IT architektura a data
 - ❏ Energetická efektivita
 - ❏ Doprava
 - ❏ Sociální věci

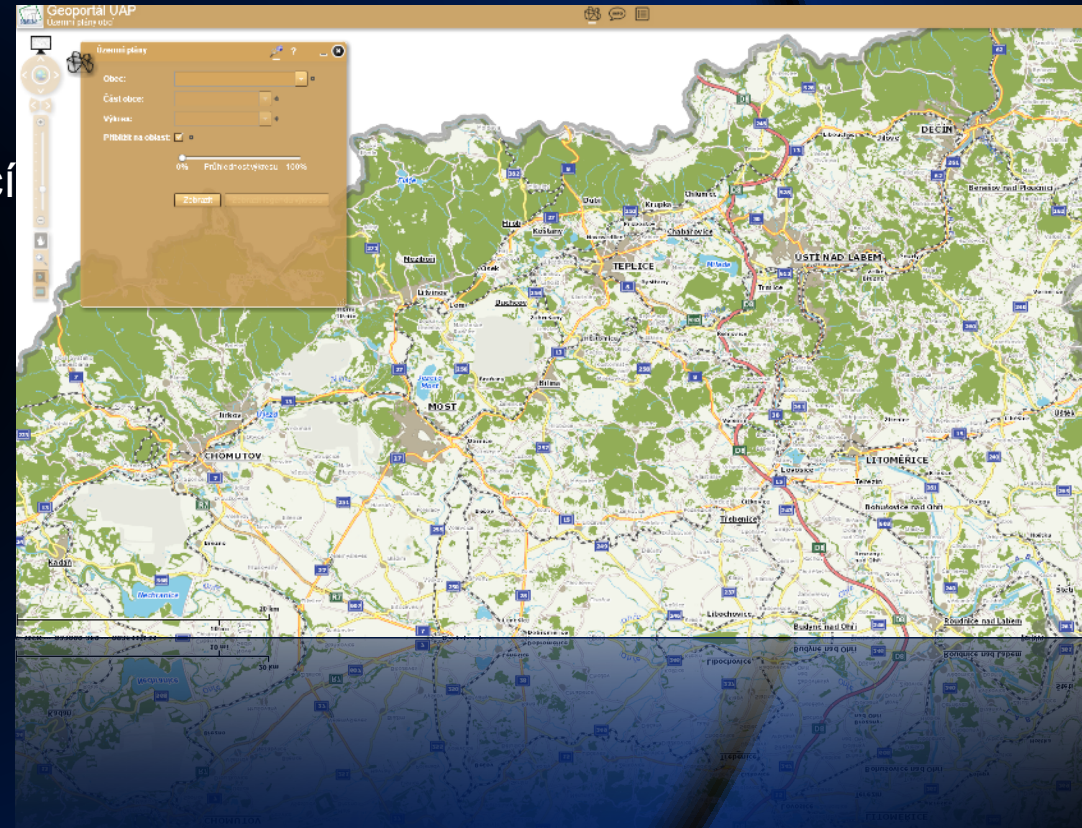




Ústecký kraj

Pasportizace majetku

- ❏ **Kompletní evidence nemovitého majetku**
- ❏ **Pravidelná aktualizace organizacemi s motivací**
- ❏ **Rozvoj systému – mosty a lávky**
- ❏ **Zásobník projektů a zbytný majetek**
- ❏ **Investice a projekty**
- ❏ **Energetický management**





Ústecký kraj

Controlling

- Legislativní požadavky – mezitimní účetní zprávy
- Obraty, výkazy CSÚIS, rozpočty
- Inventarizační zprávy, statistiky
- Benchmarking organizací

Název souboru	Vlastník	Velikost	Datum vytvoření	Datum zápisu	Datum úpravy	Popis
01-Rozvaha	Admin	3 KB				
02-Výkaz zisku a ztrát	Admin	3 KB				
03-Výkaz účetní závěrky	Admin	3 KB				
04-PAP - souhrn	Admin	3 KB				
05-PAP - část X	Admin	3 KB				
06-PAP - část XI	Admin	3 KB				
07-PAP - část XII	Admin	3 KB				
08-PAP - část XIII	Admin	3 KB				
09-PAP - část XIV	Admin	3 KB				
10-PAP - část XV	Admin	3 KB				
11-PAP - část XVI	Admin	3 KB				
12-PAP - část XVII	Admin	3 KB				
13-Obvoly - kompletní struktura účetní věty	Admin	3 KB				
14-Rozpočet	Admin	3 KB				
15-Statistické údaje	Admin	3 KB				
16-Statistika na krytí úhrady, fondů, prostředků a příspěvků do fondů a kamenných dotací	Admin	3 KB				
17-Přehled o schválení účetní závěrky	Admin	3 KB				
18-Přehled o rozhodování účetní závěrky	Admin	3 KB				
19-Přehled odpadů podle odpadových	Admin	3 KB				



Ústecký kraj

Evidence muzejních sbírek

- ❏ Elektronická evidence – konec papírových evidencí
- ❏ Jednotný datový model
- ❏ Modul pro zápůjčky
- ❏ Pojištění a ztráta

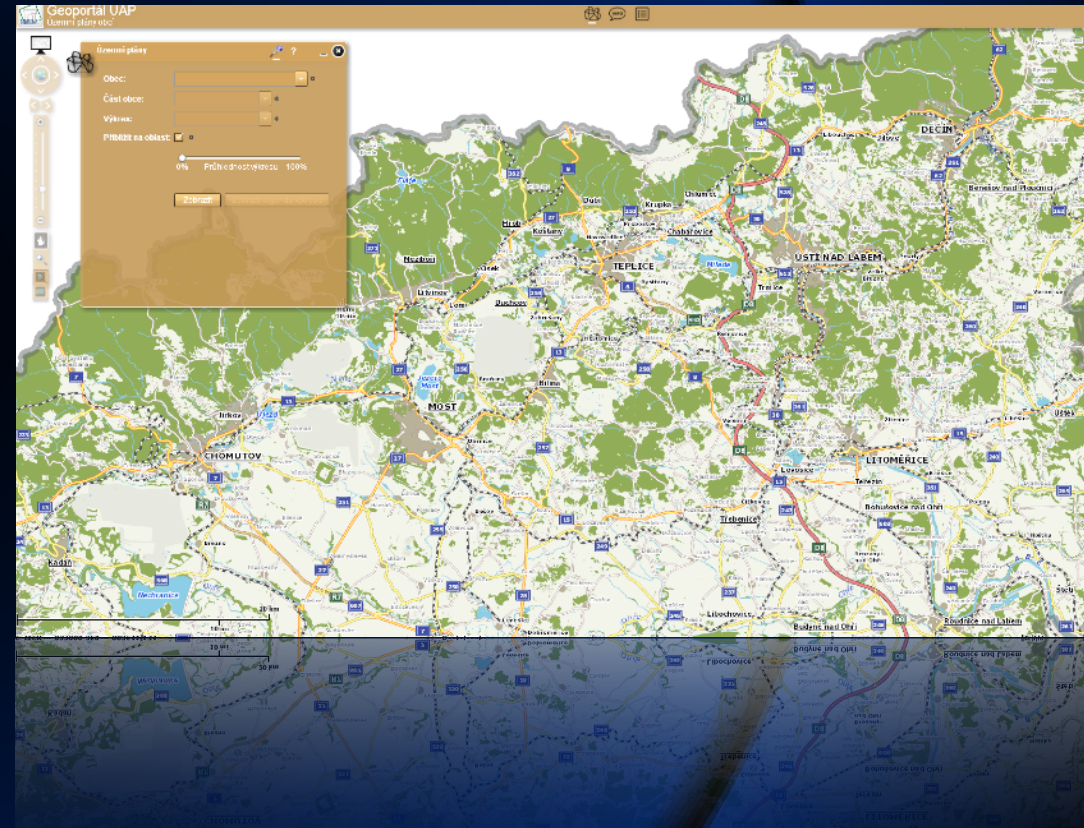




Ústecký kraj

Geoportál územně analytických podkladů

- Jednotný datový model pro pověřené obce
- Základ pro digitálně-technickou mapu





Ústecký kraj

Evidence investičních akcí a projektů

- ☑ Součást ekonomického systému
- ☑ Životní cyklus
- ☑ Informace o stavu – aktivní, ukončený
- ☑ Informace o způsobu financování – ČR, EU
- ☑ Účetní evidence





The screenshot displays the 'Projekt' (Project) form in Microsoft Dynamics NAV Classic. The window title is 'Ústecký kraj - Microsoft Dynamics NAV Classic'. The main form shows details for a project titled 'Obnova antukových kurzů - Karta projektu'. The 'Obecné' (General) tab is active, showing fields for 'Číslo' (Number), 'Kód zkratky projektu' (Project code), 'Číslo nadřazeného pro...' (Parent project number), 'Název' (Name), 'Stav' (Status), 'Kód odбору' (Order code), and 'Název odбору' (Order name). The 'Číslo' field contains '20140672360000000000', 'Kód zkratky projektu' contains 'FLK 2014- 61', and 'Název' contains 'Obnova antukových kurzů'. The 'Stav' field is set to 'Zamítný požadavek' (Rejected request). The 'Kód odбору' field is '20' and 'Název odбору' is 'Odhor strategie přípravy a realizace pr...'. The 'Stručný popis projektu' (Brief project description) field contains 'Odm. projektu je nákup antuky na obnovu venkovních veřejných kurzů.' Below the form is a table with columns: 'Kód programu' (Program code), 'Kód výzvy' (Call code), 'Popis výzvy' (Call description), 'Financování %' (Funding %), 'Číslo' (Number), 'Poznámka' (Note), 'Alce' (Account), and 'Název alce' (Account name). The table contains two rows of data:

Kód programu	Kód výzvy	Popis výzvy	Financování %	Číslo	Poznámka	Alce	Název alce
010101	0101001	Programy z vlastních prostřed...	0,00	50 000,00		20140672360000000000	Obnova antukových kurzů
110501	110501002	Výzva FLK 2014	0,00	35 000,00		20140672360000000000	Obnova antukových kurzů



Ústecký kraj

Elektronické formuláře

-  **Kotlíkové dotace** – nejen formuláře, ale i mapa
-  **Rady a Zastupitelstva**
-  **Komise a výbory - rozvoj**
-  **Dotační tituly kraje - rozvoj**

Načítá data

EVROPSKÁ UNIE
Fond soudržnosti
Operační program Životní prostředí

Ministerstvo životního prostředí

Žádost o poskytnutí kotlíkové dotace v rámci Prioritní osy 2, Specifický cíl 2.1

Snížit emise z lokálního vytápění domácností pořízenými se na expozici obyvatelstva nadlimitním koncentracím znečišťujících látek

3. Výzva Ústeckého kraje

Zařazení žadatele do programu

Číslo žadosti: _____ kraj: Ústecký kraj

Název programu: _____
Operační program Životní prostředí 2014 - 2020

Žadatel *

Jméno: _____ Příjmení: _____
Číslo OP: _____ Datum narození: _____
Telefon: _____ E-mail: _____
* telefon zadávajte ve tvaru +420000000000 -

Číslo bankovního účtu

Název banky, pobočka: _____
Číslo účtu: _____ Kód banky: _____

* vlastník nemovitého domu,
* spoluvlastník nemovitého domu, popř. vlastník bytové jednotky v rodinném domě, a to za předpokladu písemného souhlasu ostatních spoluvlastníků vztávaného podlé na předveditelné rozdělení domě,
* v případě vlastnictví nemovitého domu/bytové jednotky v rámci společného jmění manželů žadatel souhlasí s manželkou či manželou za předpokladu písemného souhlasu druhého z manželů s písemného souhlasu ostatních spoluvlastníků vztávaného podlé na předveditelné rozdělení domě,
* žadatel jasně uvádí typ žadatele (dotace)

* číslo bankovního účtu žadatele, popř. číslo bankovního účtu manželky/manželky

Místo trvalého pobytu

Ulice: _____ Č. popisné: _____ Č. orientační: _____
Obec: _____ PSČ: _____
Část obce: _____

Korespondenční adresa shodná s adresou místa trvalého pobytu ANO NE

Osoba zastupující žadatele

Místo realizace

(identifikační číslo rodinného domu/bytové jednotky, kde bude realizována výměna kotle)

Ulice: _____ Č. popisné: _____ Č. orientační: _____
Obec: _____ PSČ: _____
* začínáte psát název obce a vyberte ze seznamu -

* začínáte psát název obce a vyberte ze seznamu -

Ulice: _____ Č. popisné: _____ Č. orientační: _____
(identifikační číslo rodinného domu/bytové jednotky, kde bude realizována výměna kotle)

Ulice: _____ Č. popisné: _____ Č. orientační: _____

Korespondenční adresa shodná s adresou místa trvalého pobytu ANO NE



Ústecký kraj

Mobilní multiaplikace

- ❏ Jedna aplikace pro kraj i města ?
- ❏ iOS x Android
- ❏ První oblasti
 - ❏ Veřejná doprava
 - ❏ Cestovní ruch





Ústecký kraj

Mapové vrstvy

- Územní plánování
- Životní prostředí – havarijní plánování, chráněná úz
- Krizové řízení – zátopové území, portál krizového ří
- Doprava – zimní údržba, turistické linky, vodní doprav
- Zdravotnictví – mapa zabezpečení zdravotní péče
- Rozvoj kraje – dotace, rodinné stříbro, regionální zna

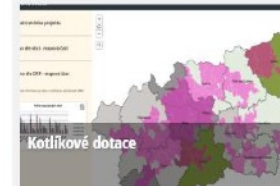


Portál digitální mapy

veřejné správy Ústeckého kraje

ÚVOD MAPY KE STAŽENÍ ÚZEMNÍ PLÁNOVÁNÍ ODKAZY

Oblíbené mapové aplikace



další mapy



Ústecký kraj

Budoucnost

- **Kraj jako garant za garantovaná data pro:**
 - Inteligentní dopravu
 - tvorbu aplikací a systémů
 - krizové systémy
- **Spolupráce s externími partnery**
 - UJEP x ICUK
 - kraje, města a obce
 - komerční subjekty





Ústecký kraj

Bc. Jan Jelínek

vedoucí odboru informatiky a organizačních věcí
jelinek.j@kr-ustecky.cz

jelinek.j@kr-ustecky.cz