




Poskytování dat a služeb ČÚZK

Petr Souček

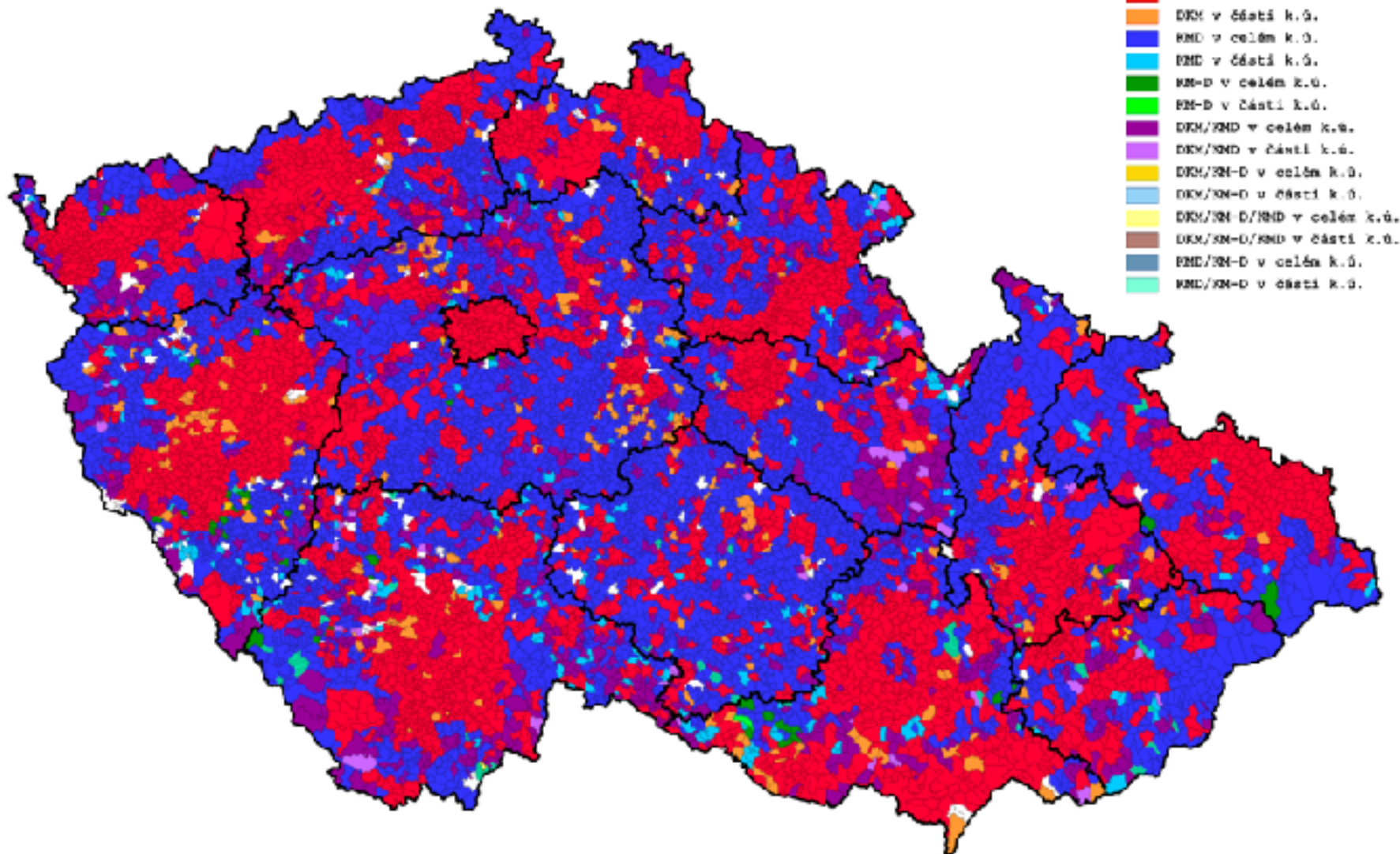
Český úřad zeměměřický a katastrální

Digitalizace katastrálních map



Katastrální mapa

Stav digitalizace katastrálních map k 10.06.2018



- bez digitalizace
- DKM v celém k.ú.
- DKM v části k.ú.
- KMD v celém k.ú.
- KMD v části k.ú.
- KM-D v celém k.ú.
- KM-D v části k.ú.
- DKM/KMD v celém k.ú.
- DKM/KMD v části k.ú.
- DKM/KM-D v celém k.ú.
- DKM/KM-D v části k.ú.
- DKM/KM-D/KMD v celém k.ú.
- DKM/KM-D/KMD v části k.ú.
- KMD/KM-D v celém k.ú.
- KMD/KM-D v části k.ú.

Katastrální mapa

- ▶ Digitalizace dokončena
 - usnesení vlády ČR č. 871 ze dne 25. července 2007

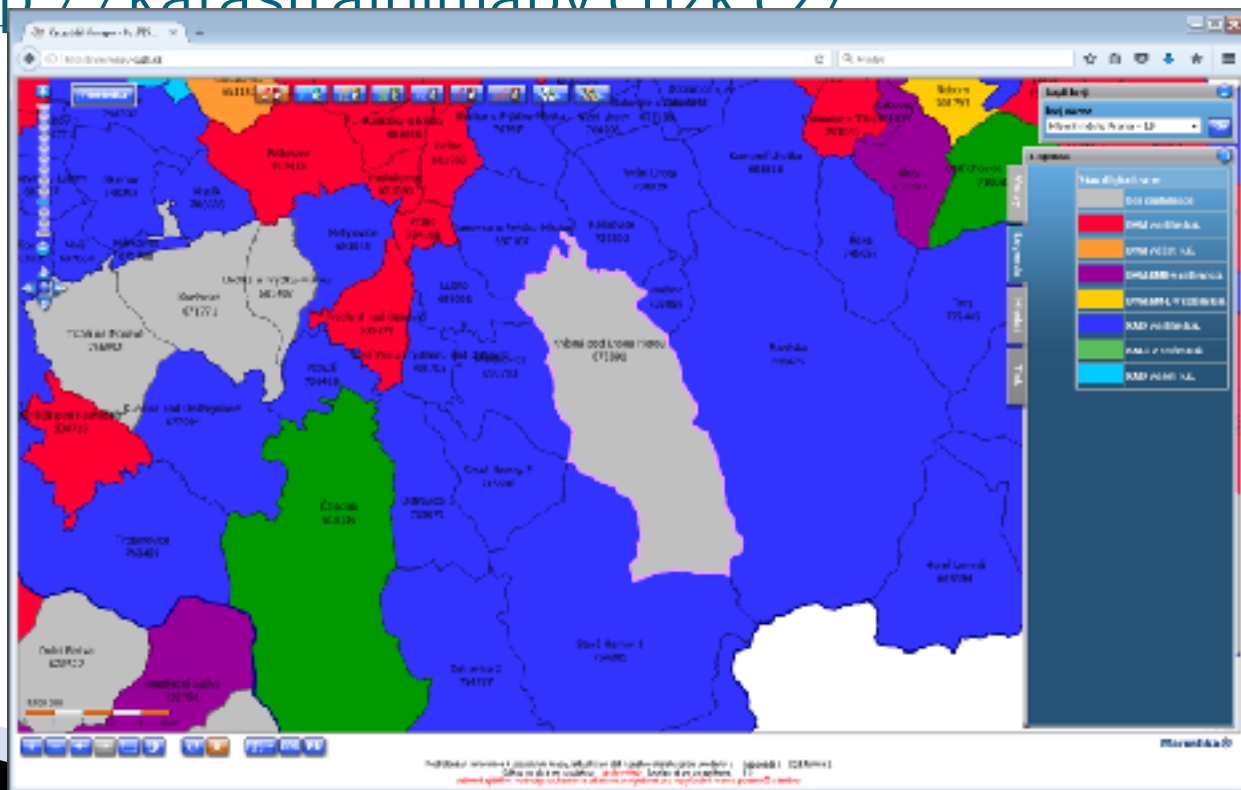
- ▶ Stav k 14.6.2018:
 - **99,04% k.ú. v digitální podobě** (DKM, KMD, KM-D)
 - z toho 0,32% (42) k.ú. v KM-D
 - z toho 3,87% (506) k.ú. na části území
 - zbývá již jen **0,96% (125) k.ú. v analogové podobě**

Katastrální mapa


- ▶ **Plán na další období**
- ▶ Zahájení nového mapování (**cíl - zpřesnění katastrálních map**).
- ▶ Opětovné zahájení periodických revizí katastru (cíl - soulad právního a reálného stavu).
- ▶ Do roku 2030 v každém k.ú. proběhne buď nové mapování a nebo revize katastrálního operátu.

Katastrální mapa

- ▶ Postup digitalizace je možné sledovat:
 - na webových stránkách cuzk.cz ([Katastr nemovitostí](#) » [Digitalizace a vedení katastrálních map](#) » [Digitalizace katastrálních map](#))
 - v aplikaci <http://katastralnimany.cuzk.cz/>



Aplikace



Nahlížení do KN

- ▶ URL: <http://nahlizenidokn.cuzk.cz>
- ▶ **Všichni zdarma**
- ▶ Více než 2 miliony návštěv a 400 tis. unikátních IP adres měsíčně
- ▶ Více než 3000 současně pracujících uživatelů v denních špičkách
- ▶ Staženo více než 5 TB měsíčně
- ▶ V nedávné minulosti jsme odstranili CAPTCHU

Zadání kontrolního kódu

Pro pokračování je nutné zadat kontrolní CAPTCHA kód.

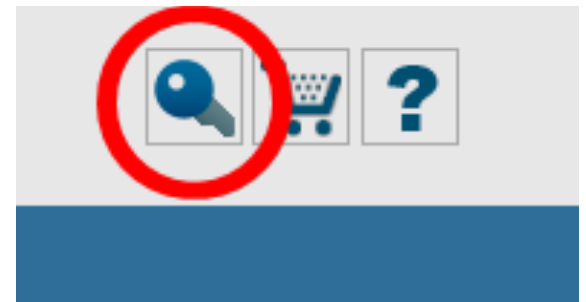
Kontrolní kód



Nový obrázek

Vložte nový obrázek

[Znovu zadání kódu vyhnout?](#)



Nahlížení – volání z jiných aplikací

- ▶ Pokud je voláno Nahlížení z externí aplikace (např. mapy.cz, vlastní GIS, atd.)



The screenshot shows a web browser window with the URL `nahlizeni.doin.uzk.cz/ZobrazObjekt.aspx?encr`. The page title is "Informace o pozemku | Nahlí: x". The main heading is "ÚZK Nahlížení do katastru nemovitostí". Below this, there is a section titled "Informace o pozemku" containing a table of land details.

Parcelní číslo:	1007
Obec:	Jičínves [573001]
Katastrální území:	Keteň [631817]
Číslo LV:	70
Výměra [m ²]:	11585
Typ parcely:	Parcela katastru nemovitostí
Druh pozemku:	orná půda

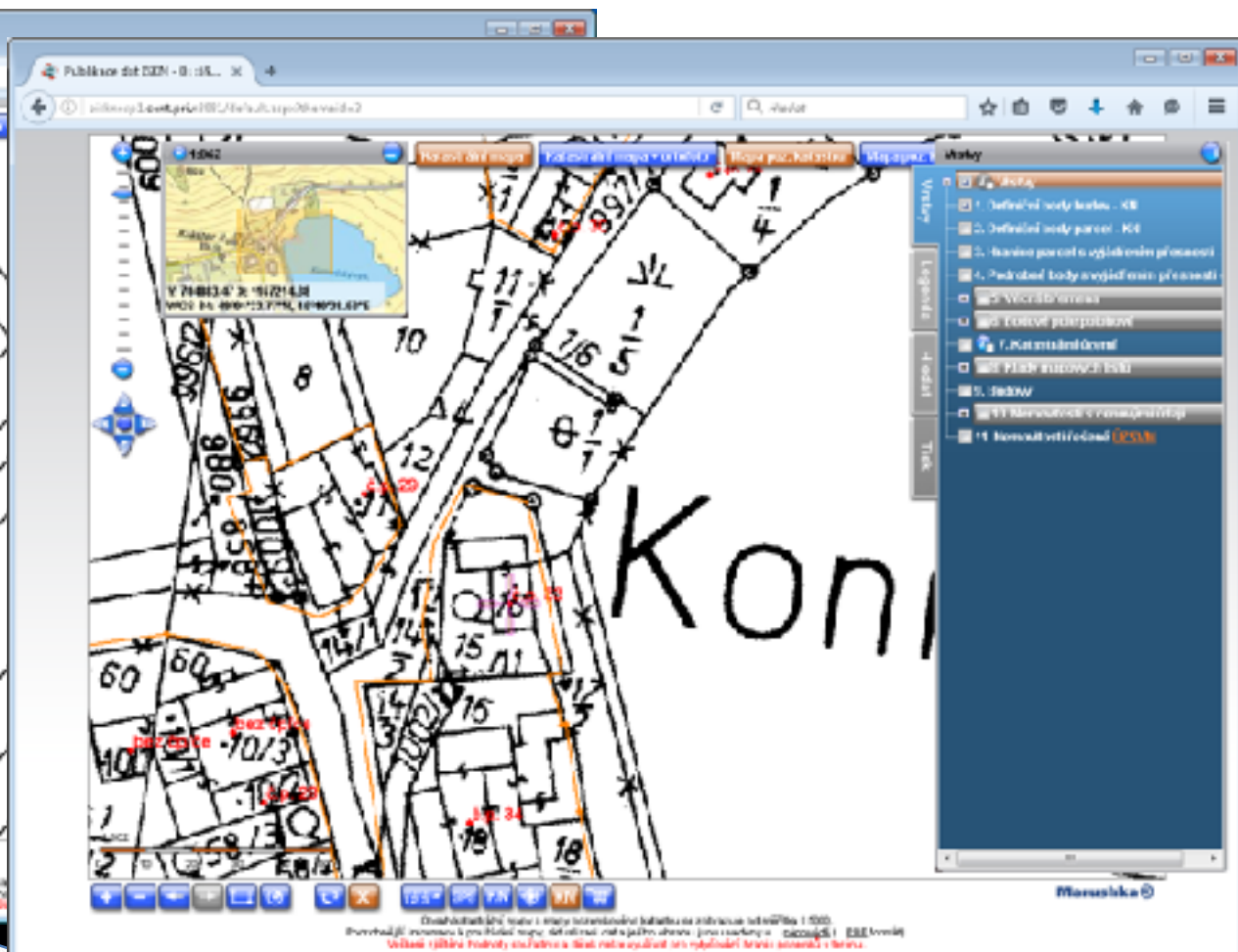
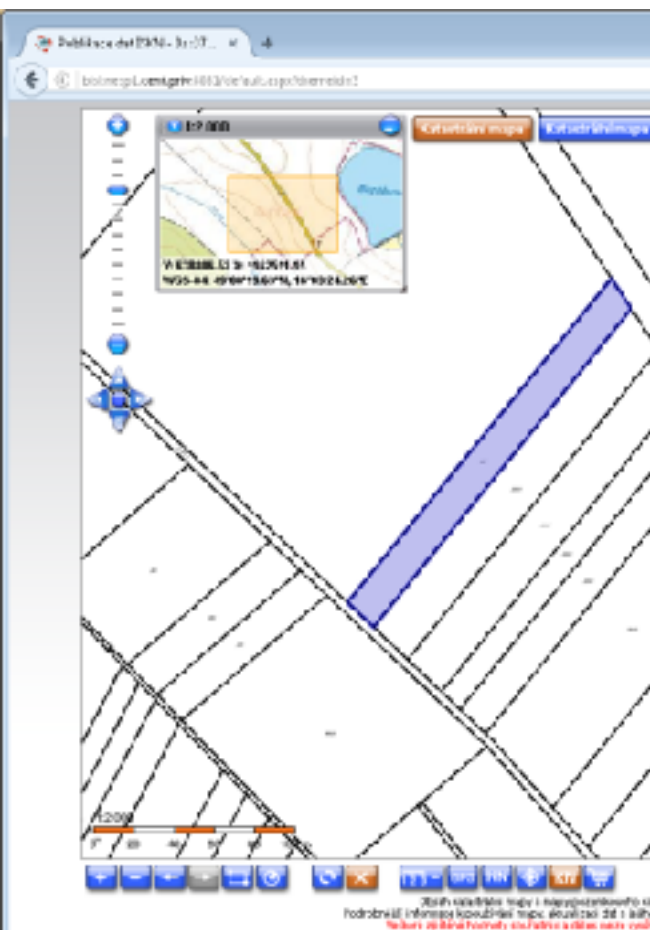
Below the table is a section "Vlastníci, jiní oprávnění" with a sub-section "Vlastnické právo" containing a table:

Vlastnické právo	Podíl
Brodský Bohuslav,	

At the bottom of the page, there is a note: "Nemovitost je v územním obvodu, kde státní správu katastru nemovitostí ČR vykonává Katastrální úřad pro Královéhradecký kraj, Katastrální pracoviště Jičín. Zobrazené údaje mají informativní charakter. Platnost k 08.06.2017 09:00:00."

Novinky v Nahlížení do KN

- ▶ Lokalizace parcel dle polygonů parcel/budov => zvýraznění vyhledaného prvku



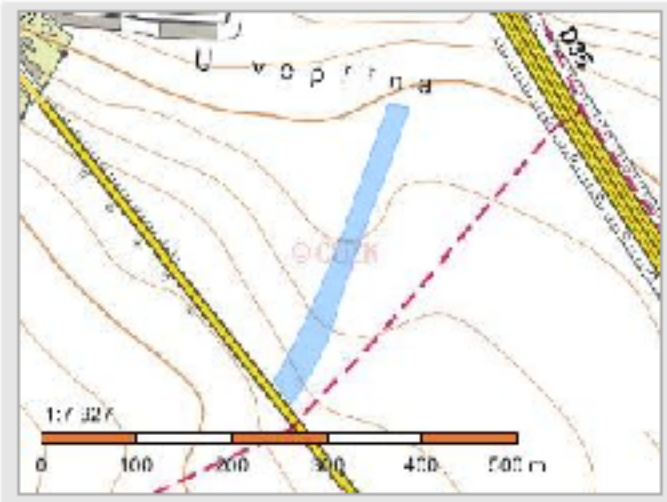
Novinky v Nahlížení do KN

- ▶ Zobrazení nemovitostí předaných na ÚZSVM dle § 64 zákona č. 256/2013 Sb., o katastru nemovitostí.
- ▶ Jedná se o nemovitosti neznámého nebo nedostatečně identifikovaného vlastníka.
- ▶ Nově jsou zobrazovány v mapové části Nahlížení do KN
- ▶ Kompletní seznam zveřejněn na stránkách ÚZSVM, <https://www.uzsvm.cz/informace-pro-verejnost-2139-0-85/>

Novinky v Nahlížení do KN

Informace o pozemku

Parcelní číslo:	1763/110
Obec:	Loštice [540196]
Katastrální území:	Loštice [686883]
Číslo LV:	985
Výměra [m ²]:	7885
Typ parcely:	Parcela katastru nemovitostí
Mapový list:	DKM
Určení výměry:	Grafičky nebo v digitalizované mapě
Druh pozemku:	orná půda



Sousední parcely

Vlastníci, jiní oprávnění

Vlastnické právo

Podíl

Dokoupilová Marie, adresa neznámá

Jiné zápisy

Typ

Nedostatečně identifikovaný vlastník – údaje o nemovitosti předány do evidence ÚZSVM. Více na <http://www.uzsvm.cz>

Změna výměr obnovou operátu

Změna číslování parcel

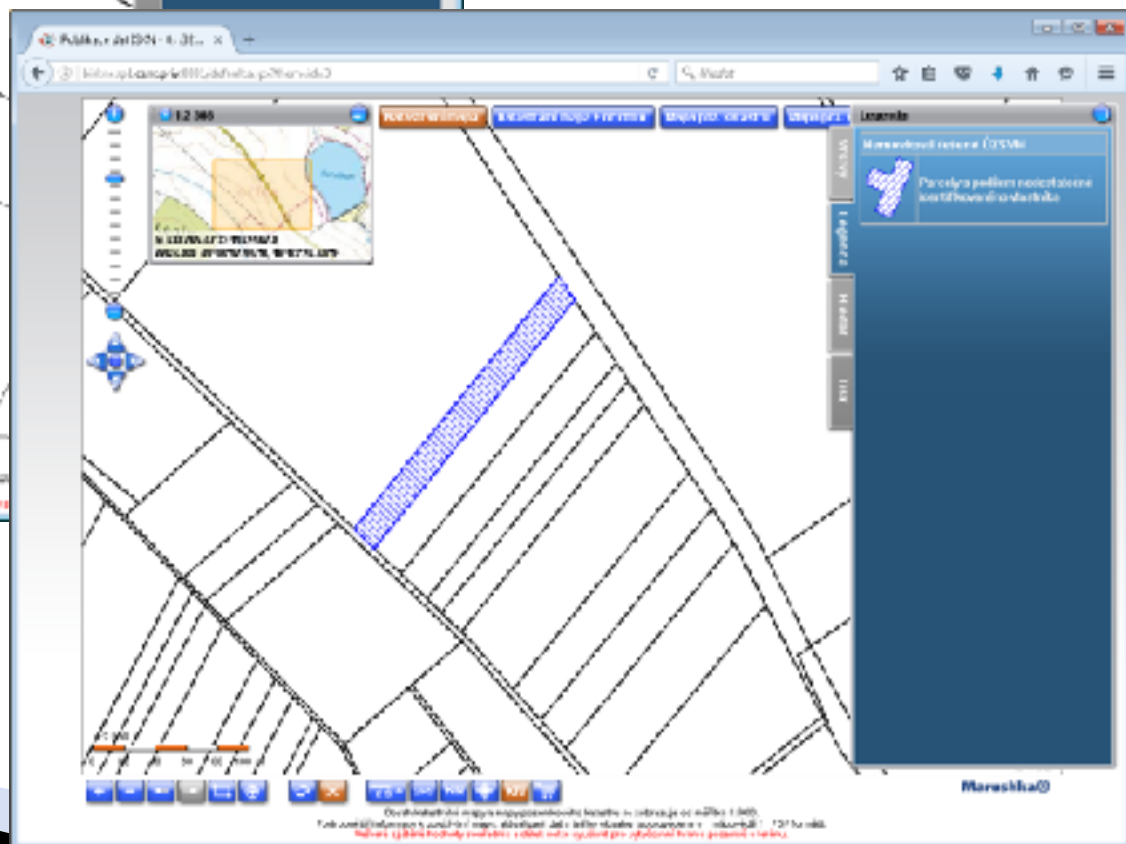
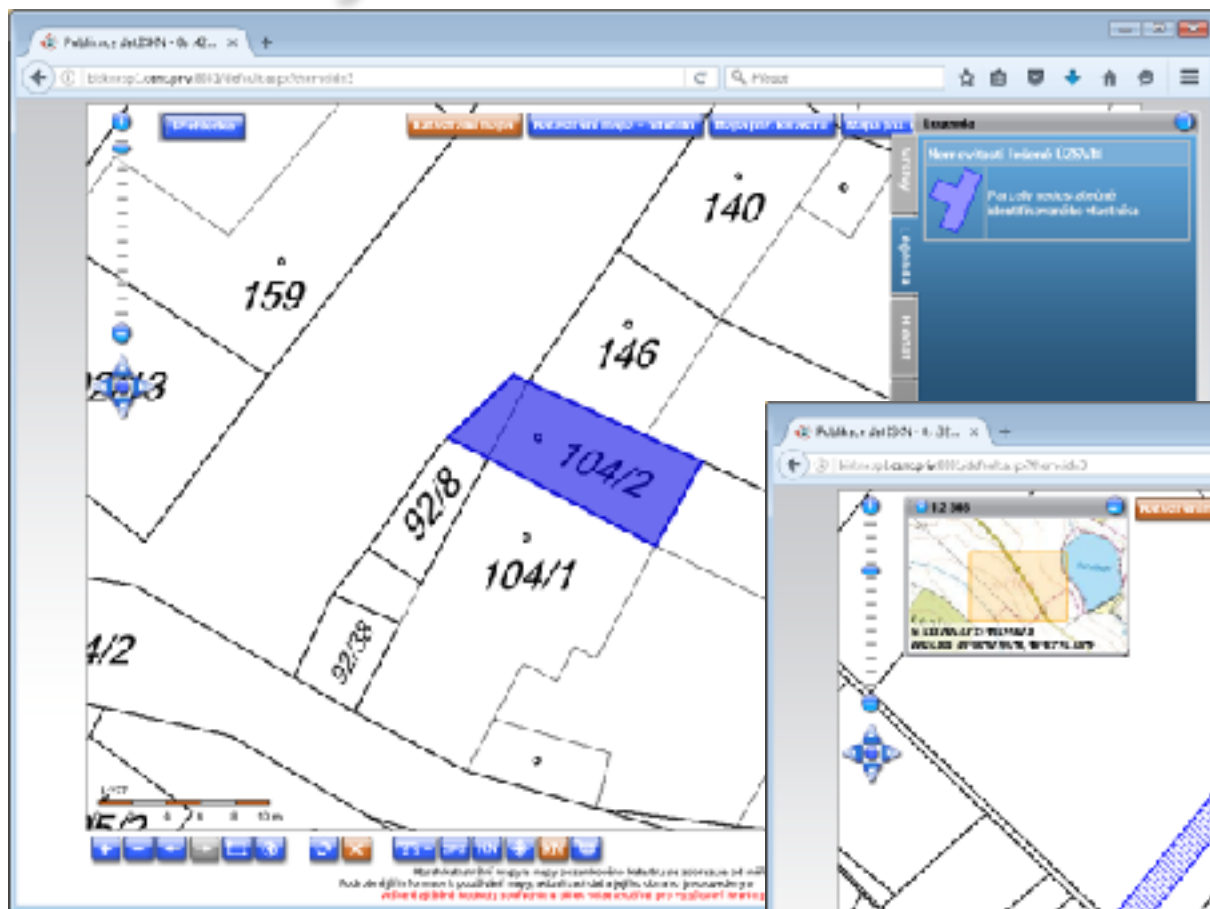
Novinky v Nahlížení do KN

The screenshot displays the Marushka web application interface for viewing cadastral data. The main map area shows a cadastral plan with several parcels highlighted in blue. These parcels are circled in red to draw attention to them. The interface includes a top navigation bar with buttons for 'Mapa', 'Katastrální mapa', 'Katastrální mapa - kótování', 'Mapa pozemků', 'Mapa pozemků - kótování', and 'Mapa pozemků - kótování - porovnávací'. The right sidebar contains a legend titled 'Vrstvy' (Layers) with the following items:

- Vrstvy
- Definované body parcel - KN
- Definované body parcel - KN
- hranice parcel s výsledkem přesnosti - KN
- Podrobné body s výsledkem přesnosti - KN
- Věcná břemena
- Bodové pole polohové
- Katastrální území
- Vrstvy mapových listů
- Budovy
- Nemovitosti řešené **02/2016**
- Nemovitosti řešené

At the bottom of the map, there is a scale bar and a legend for the map type: 'Obsah katastrální mapy a mapy pozemkového katastru se zobrazuje od měřítka 1:5000. Podrobnější informace a používání mapy, aktualizace dat a jejího obsahu jsou uvedeny v částech I - FCE formát. Velikost grafické hodnoty souvisejí s délkou nebo výsledkem pro vyjádření hranice pozemku v listu.'

Novinky v Nahlížení do KN



Novinky v Nahlížení do KN - ZDŘ

- ▶ V souvislosti s novelou KatV se v Nahlížení do KN zveřejňují informace o neodstraněných nesouladech
 - „Nesoulad druhu pozemku se skutečným stavem“ (kód 265),
 - „Nesoulad způsobu využití pozemku se skutečným stavem“ (kód 266),
 - „Nesoulad způsobu využití stavby se skutečným stavem“ (kód 267),
 - „Nesoulad zobrazení obvodu budovy se skutečným stavem“ (kód 268).
 - „Nesoulad se skutečným stavem“ (kód 269)
 - „Nesoulad se skutečným stavem – nezapsaná stavba“ (kód 279)

▶ Nesoulady se nez

TYPRAV_KOD	NAZEV	COUNT(*)
265	Nesoulad druhu pozemku se skutečným stavem	1 835
266	Nesoulad způsobu využití pozemku se skutečným stavem	252
267	Nesoulad způsobu využití stavby se skutečným stavem	57
269	Nesoulad se skutečným stavem	844
279	Nesoulad se skutečným stavem - nezapsaná stavba	2 413
268	Nesoulad zobrazení obvodu budovy se skutečným stavem	2 632
	CELKEM	8 033

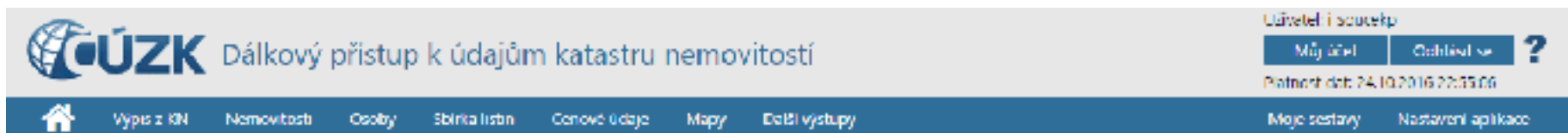
Novinky v Nahlížení do KN - ZDŘ

Uveďte katastrální mapy a mapy pozemkového katastru se obsahem od měřítka 1:800.
Podrobnější informace k používání mapy, aktualizaci dat a jejího obsahu jsou uvedeny v návodě k PDF formátu.
Všechny údaje mají hodnoty, což znamená, že některé údaje nejsou správné pro vyplnění údajů o nemovitosti v bance.

Zobrazení nesouladů v grafice – šrafovanou čarou

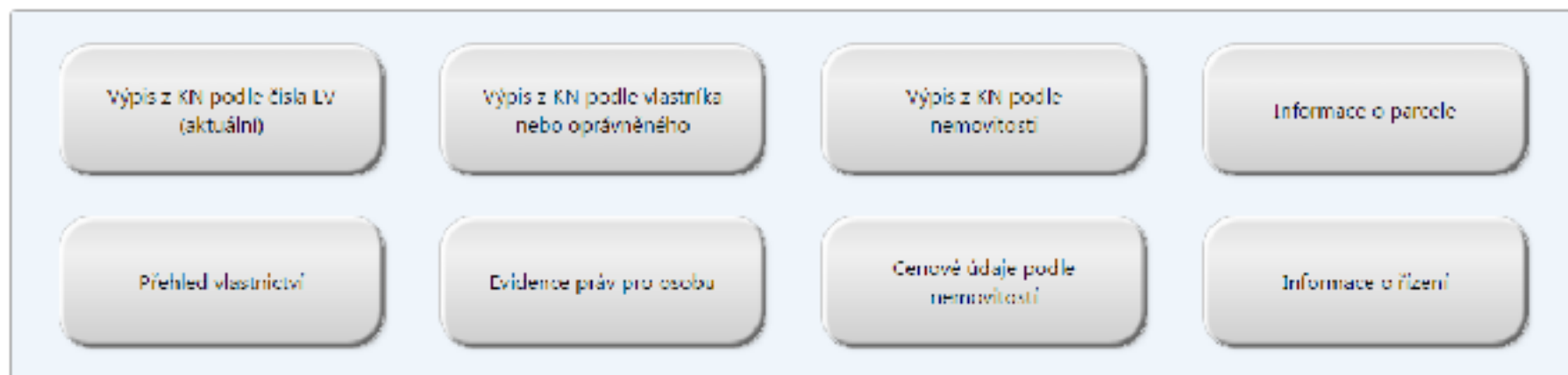
Dálkový přístup do KN

- ▶ URL: <https://katastr.cuzk.cz/>
- ▶ Nový vzhled aplikace
- ▶ **Veřejná správa zdarma**



The screenshot shows the top navigation bar of the CÚZK website. On the left, there is the CÚZK logo and the text 'Dálkový přístup k údajům katastru nemovitostí'. On the right, there is a user profile section with 'Uživatel i součerp', 'Můj účet', 'Ochraň se', and a question mark icon. Below this, the date and time 'Pátek 24. 10. 2016 22:35:06' are displayed. A dark blue navigation bar contains a home icon and the following menu items: 'Výpis z KN', 'Nemovitosti', 'Osoby', 'Sbírka listin', 'Cenové údaje', 'Mapy', and 'Další výstupy'. On the far right of this bar are 'Moje sestavy' and 'Nastavení aplikace'.

Rychlá volba



The screenshot shows a 'Rychlá volba' (Quick selection) menu with eight buttons arranged in two rows of four. The buttons are:

- Výpis z KN podle čísla LV (aktuální)
- Výpis z KN podle vlastníka nebo oprávněného
- Výpis z KN podle nemovitosti
- Informace o parcelě
- Přehled vlastníků
- Evidenční práva pro osobu
- Cenové údaje podle nemovitosti
- Informace o řízení

Novinky v Dálkovém přístupu do KN

- Poskytování listin ze sbírky listin (od 1.1.2016)

The screenshot shows the ÚZK web portal interface. The main navigation bar includes 'ÚZK Dálkový přístup k údajům katastru nemovitostí'. The 'Sbírka listin' section is active, showing search filters and a list of documents. A red box highlights the search filters and the resulting list of documents.

Search filters:

- Řešení (typ): Vklad (V)
- Číslo: 5
- Okraj: 101b
- Pracovní list: 101 KP Praha

Podoba poskytnutí:

- Listinná
- Elektronická

Table of Documents:

Řešení	Ornament listiny	Data poskytnutí
<input type="checkbox"/> V-5/2016-101	Pobízení o zřízení zistavného práva zájmové zájmové pohledivky č. sm. 101/2016; ze dne 16.12.2015, frází 101/2016; ze dne 04.01.2016. Zápis proveden dne 29.31.2016.	1015-12-16 10:00:00.000
<input type="checkbox"/> V-5/2016-101	Novka na výše ze dne 14.01.2015, frází 101/2016; ze dne 04.01.2016, zápis proveden dne 29.01.2016.	1016-01-14 10:00:00.000

Footer:

© 2004 - 2015 Ústřední úřad zeměměřičství a katastrální úřad, oddělení 100/05, Kocvarka 1821, Praha, ČR
Podpora: https://bezpečnost.uzk.cz, tel. +420 281 041 45

Verze 7.562 2016-01-28
Informace o službě
Základní informace

Novinky v Dálkovém přístupu do KN

- Poskytování listin ze sbírky listin (od 1.1.2016)

Sbírka listin

⚠ Požadovaná listina ze Sbírký listin není pro poskytnutí dálkovým přístupem k dispozici. Podrobnější informace lze získat na příslušném katastrálním pracovišti.

ℹ Požadavek na poskytnutí listiny z listiny příst. nem je možné zaslat teprve přímo přes kontaktní formulář. To je vyprázdňováno okamžikem, kdy požadavek zpracovává příslušným katastrálním pracovištěm a listina bude k dispozici dálkovým přístupem on-line. Pokud máte v zákaznickém účtu uveden kontakt e-mail, bude Vám zašlána zpráva, jakmile bude listina k dispozici.

Řízení typů: Přís: Číslo: Správní úřad: Podoba poskytnutí: Listinná Elektronická

nebo:

ÚZK Sbírka listin 17.01.2016 21:32:58

Žádnost o zjištění není listiny ze sbírky listin katastr. nemovitostí

ℹ Váš požadavek bude odeslán na příslušné katastrální pracoviště ke zpracování. O výsledku zpracování žádosti budete informováni e-mailem.

Číslo řízení: V-5/2006-101

Katastrální pracoviště: Praha

Uživatelské jméno: iustice@uzk.cz

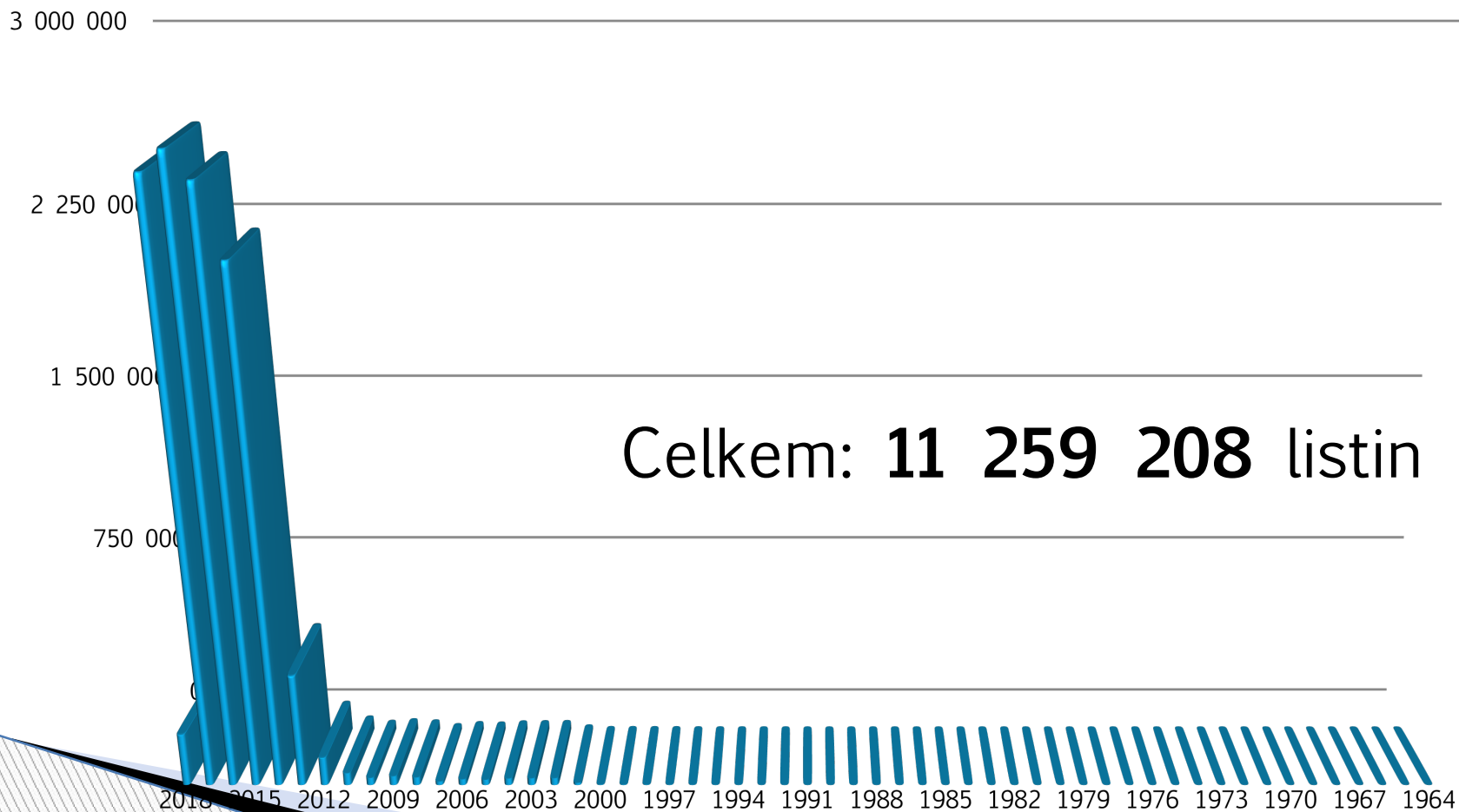
E-mail uživatele DP: pedroce@uzk.cz

E-mail:

Ukončit

Dálkový přístup do KN

Počty dostupných listin z jednotlivých let v DMS



Dálkový přístup do KN

Počet poskytnutých listin ze Sbírký listin přes DP (týdně)

30 000

Celkem: **1 025 104** listin (73% externí uživatelé)

22 500

15 000

7 500

Externí
Interní

14/6/2020

13/9/2020

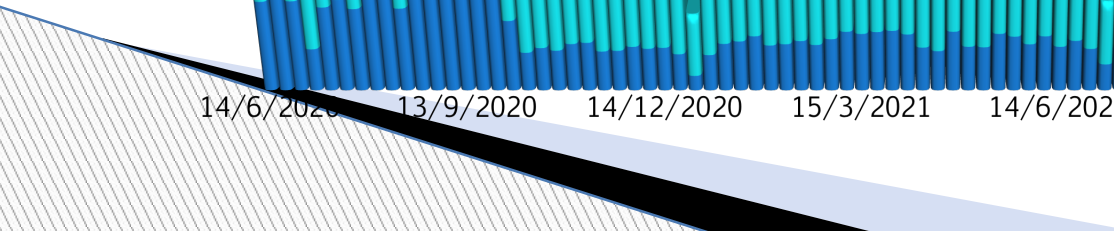
14/12/2020

15/3/2021

14/6/2021

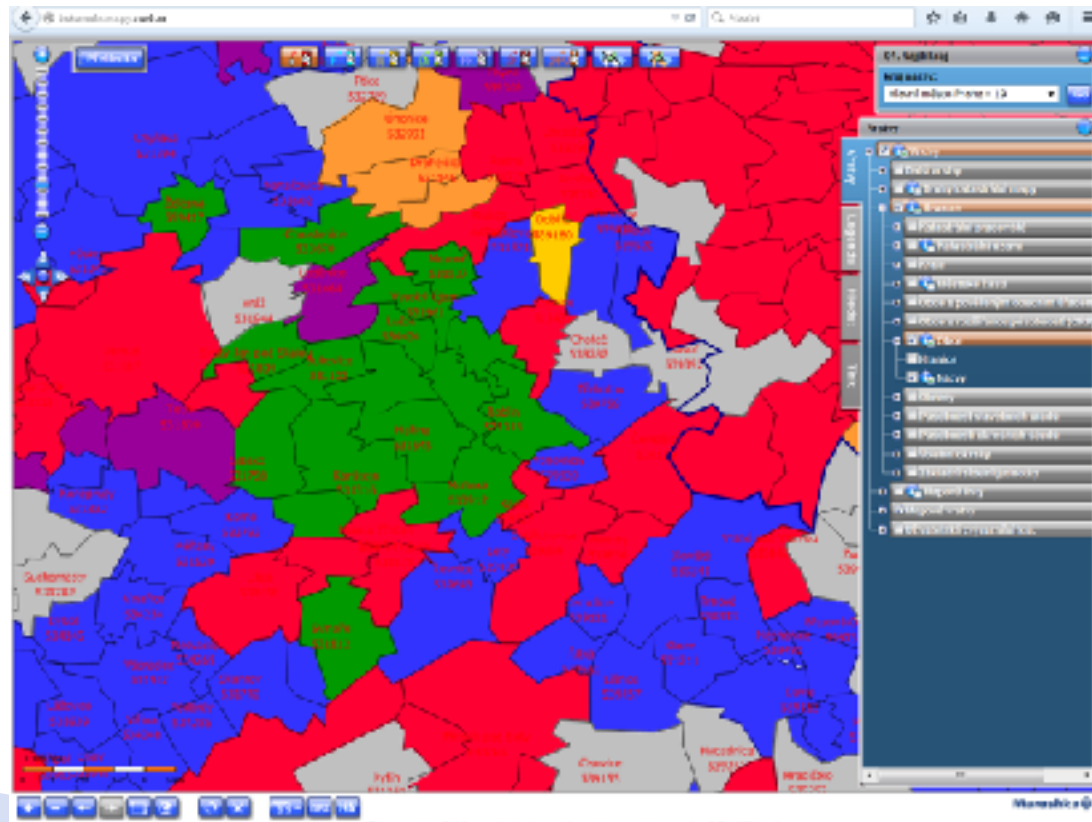
13/9/2021

13/12/2021



Archiv-WEB

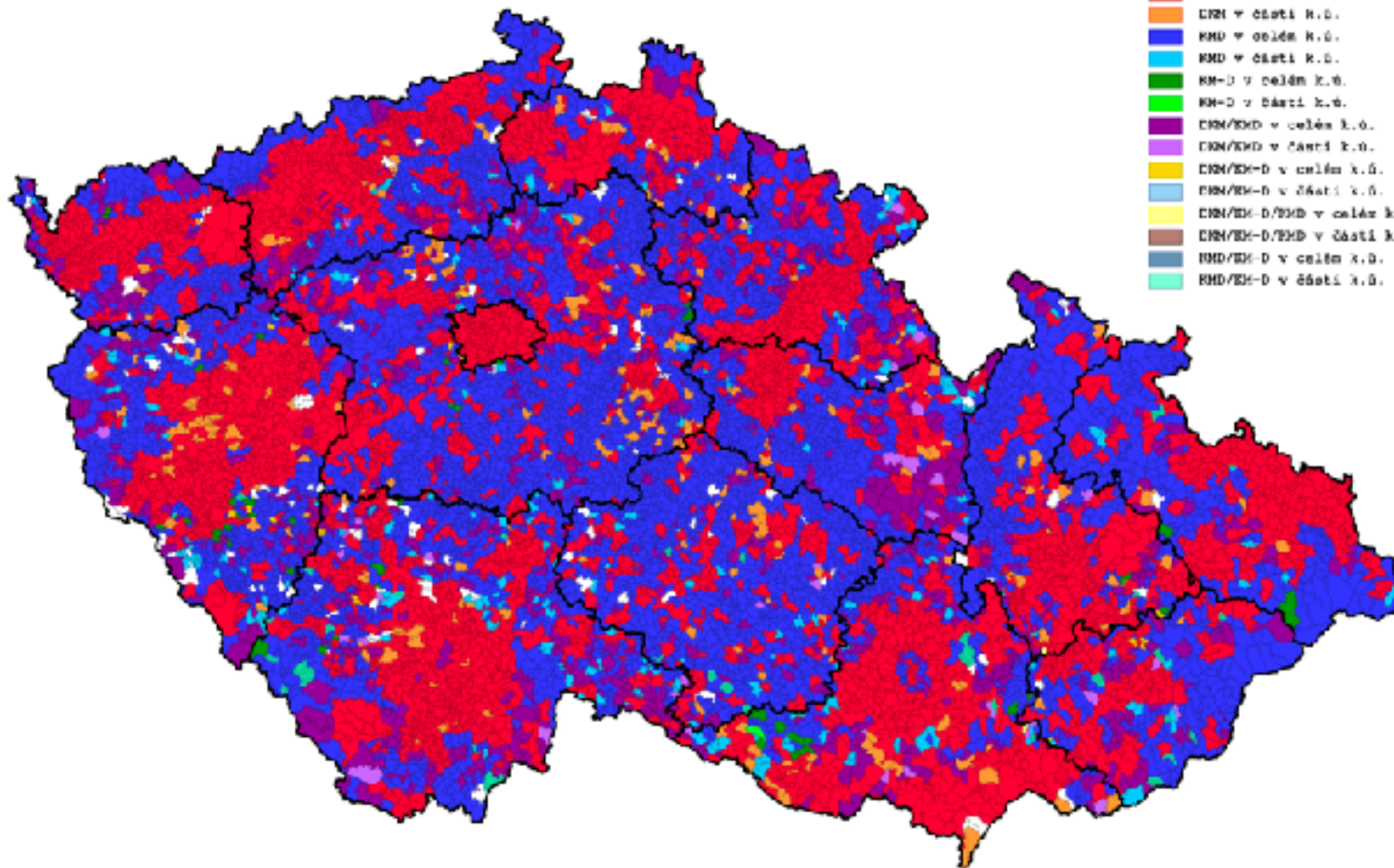
- ▶ URL: <http://katastralnimapy.cuzk.cz/>
- ▶ Zobrazení stavu digitalizace, různých mapových vrstev (klady ML, hranice územních jednotek, ...), atd.
- ▶ **Nově plán revizí**



Archiv-WEB – stav digitalizace

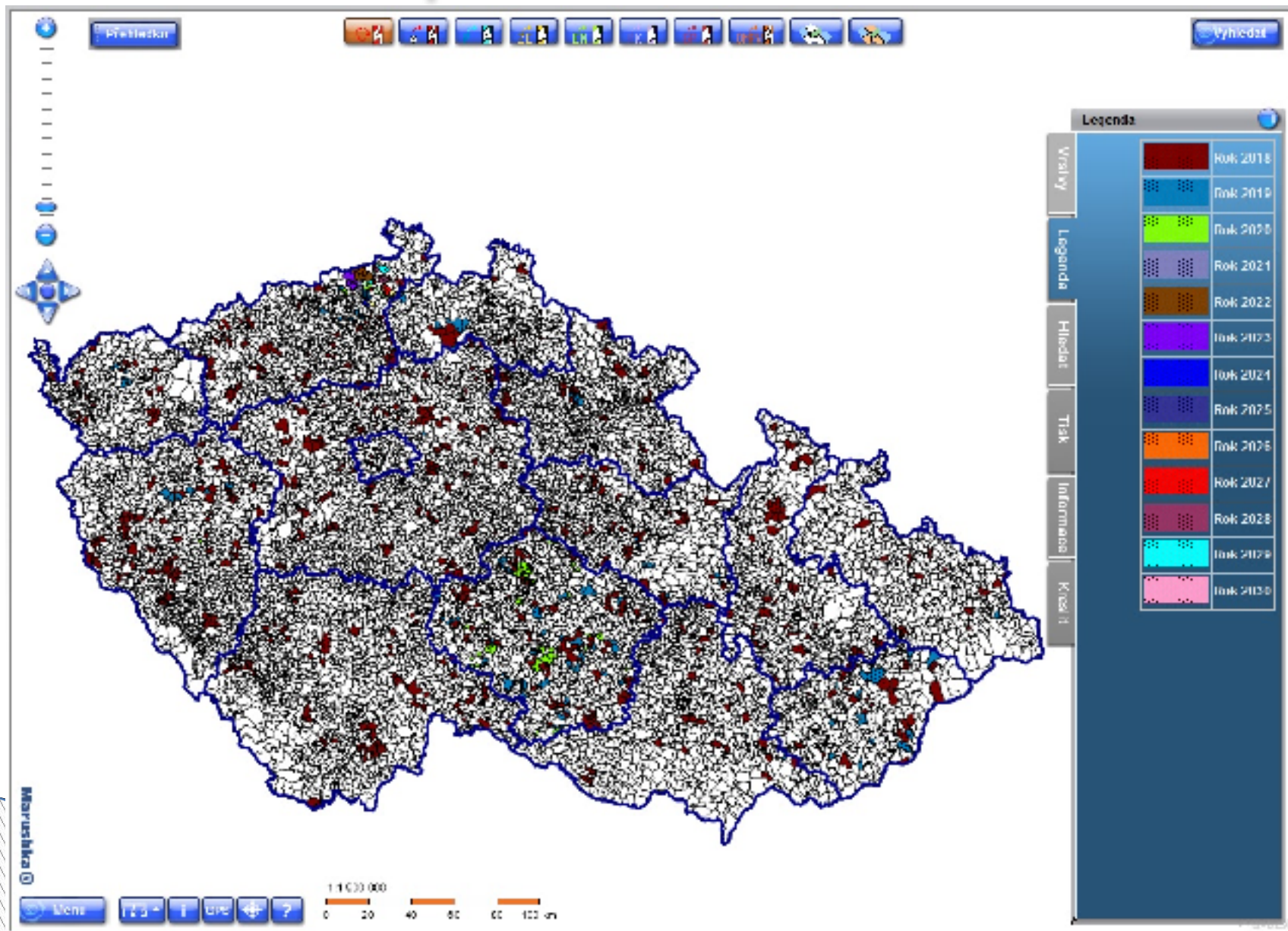
Stav digitalizace katastrálních map k 25.02.2018

- bez digitalizace
- EMN v celém k.ú.
- EMN v části k.ú.
- EMD v celém k.ú.
- EMD v části k.ú.
- EM-D v celém k.ú.
- EM-D v části k.ú.
- EMN/EMD v celém k.ú.
- EMN/EMD v části k.ú.
- EMN/EM-D v celém k.ú.
- EMN/EM-D v části k.ú.
- EMN/EM-D/EMD v celém k.ú.
- EMN/EM-D/EMD v části k.ú.
- EMD/EM-D v celém k.ú.
- EMD/EM-D v části k.ú.

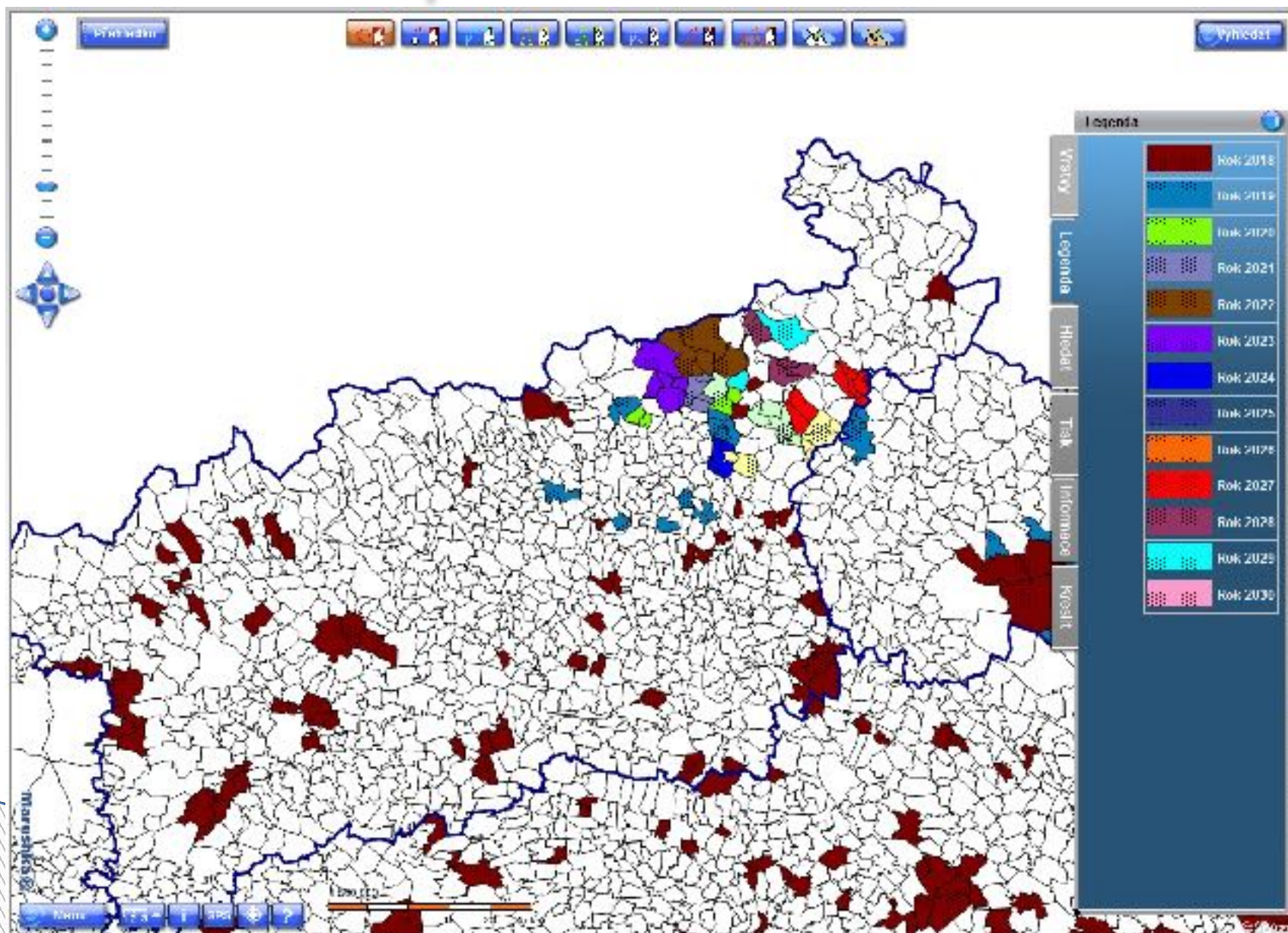


1:1 254 800
0 10 20 30 40 50km


Archiv-WEB – plán revizí



Archiv-WEB – plán revizí

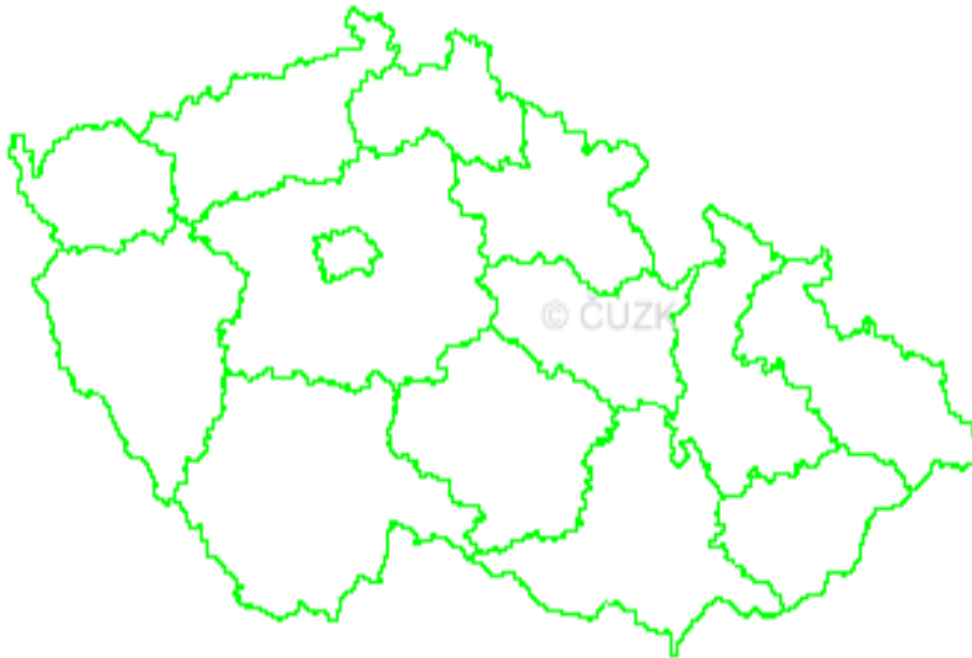


Služby



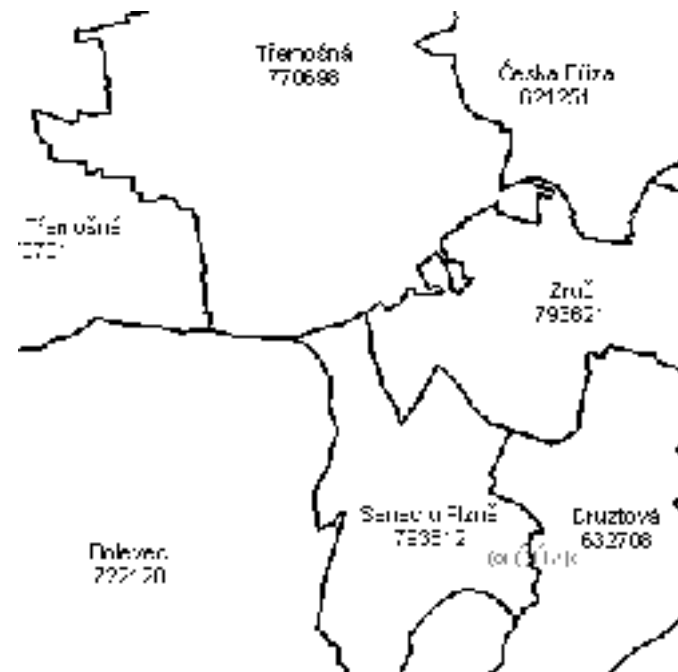
WMS – katastrální mapa (KM)

- ▶ URL: <http://services.cuzk.cz/wms/local-km-wms.asp>
- ▶ Poskytujeme kompletní katastrální mapu
- ▶ Splňuje standard OGC WMS 1.3.0 (1.1.1)



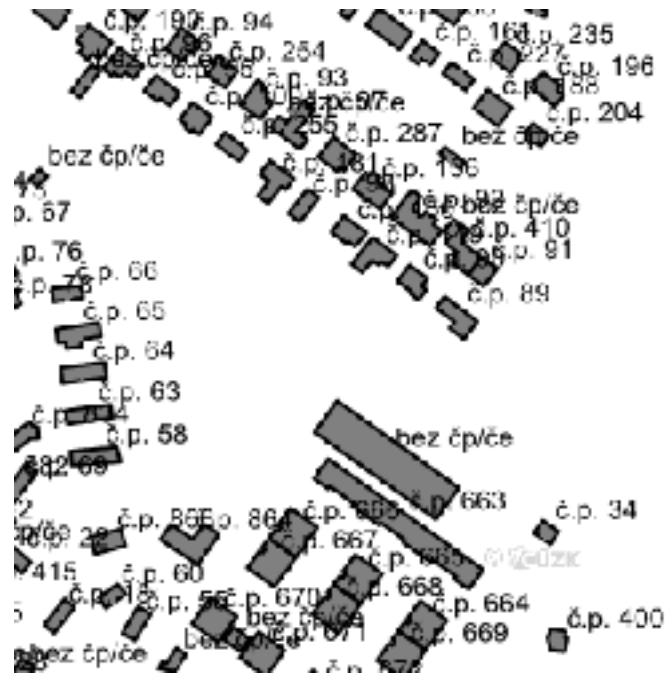
INSPIRE WMS CP (katastrální parcely)

- ▶ URL: <http://services.cuzk.cz/wms/inspire-cp-wms.asp>
- ▶ Poskytuje parcely pouze z území DKM/KMD
- ▶ Splňuje standard OGC WMS 1.3.0 (1.1.1)



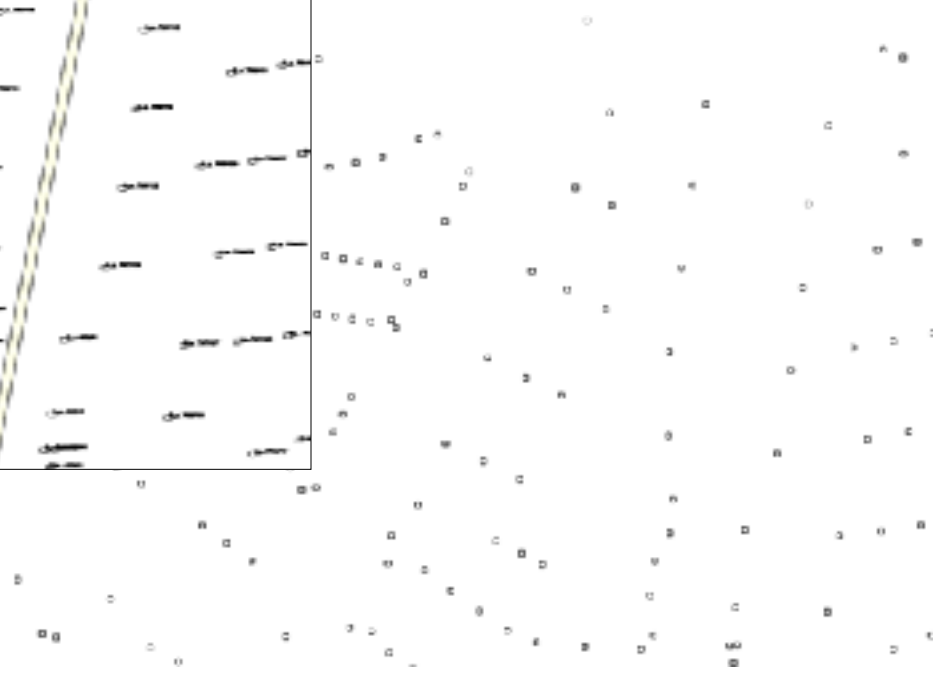
INSPIRE WMS BU (budovy)

- ▶ URL: <http://services.cuzk.cz/wms/inspire-bu-wms.asp>
- ▶ Spuštěno v říjnu 2015
- ▶ Poskytuje polygony budov



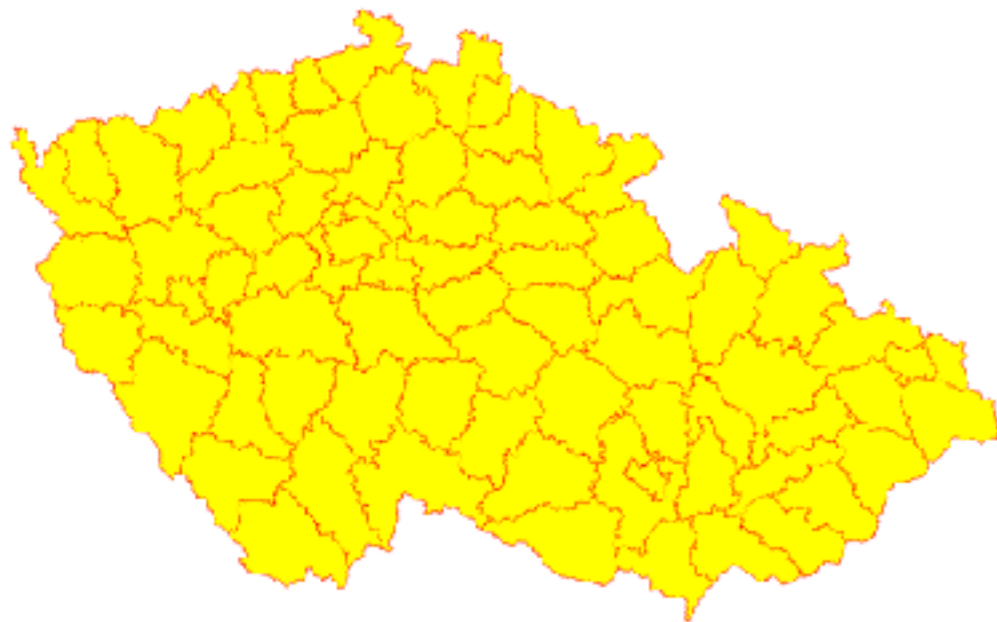
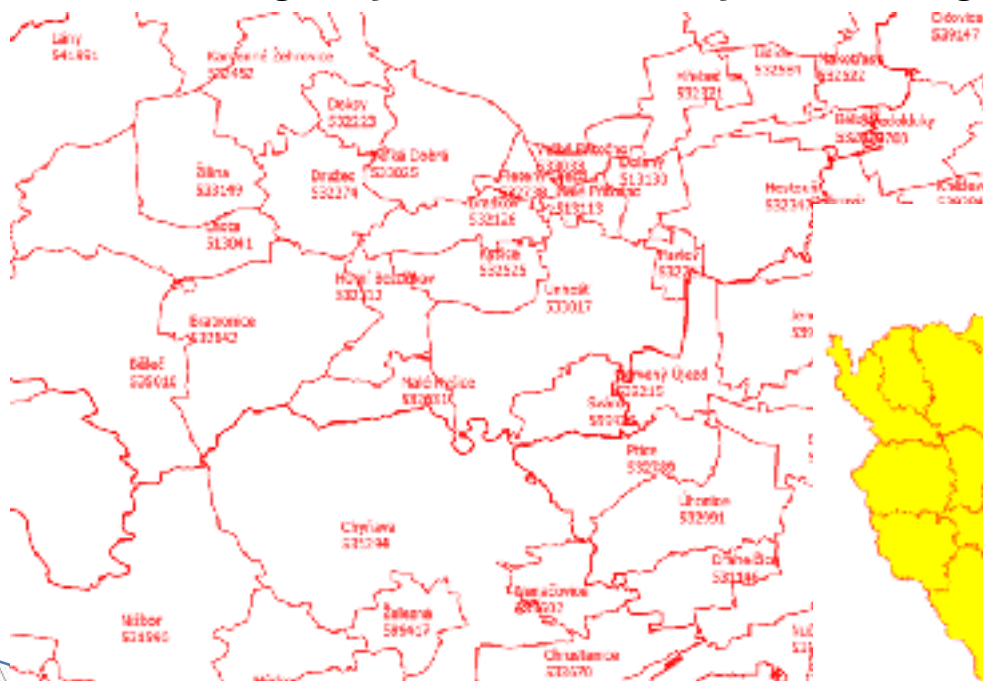
INSPIRE WMS AD (adresy)

- ▶ URL: <http://services.cuzk.cz/wms/inspire-ad-wms.asp>
- ▶ Poskytuje adresy z RÚIAN



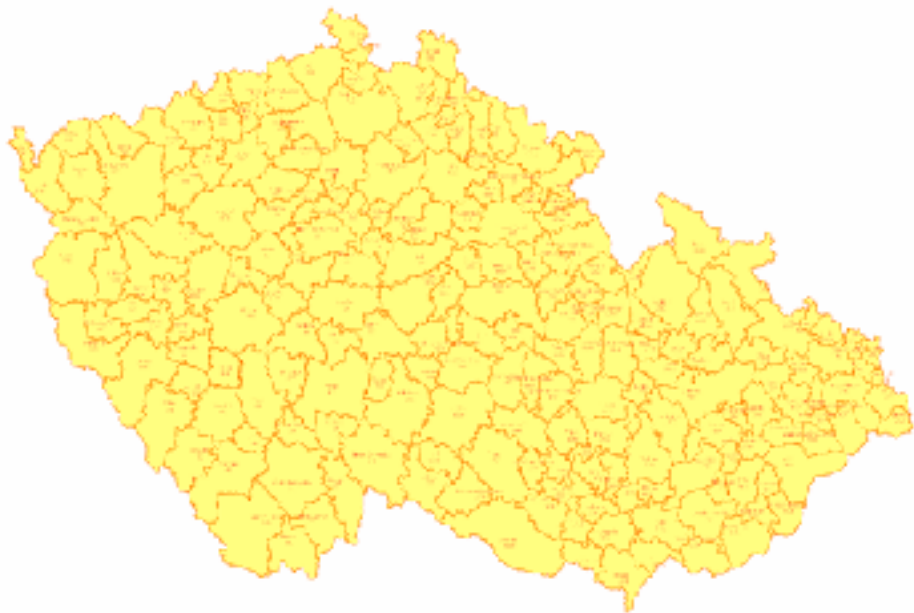
INSPIRE WMS AU (územní správní jednotky)

- ▶ URL: <http://services.cuzk.cz/wms/inspire-au-wms.asp>
- ▶ Poskytuje územní jednotky z RÚIAN



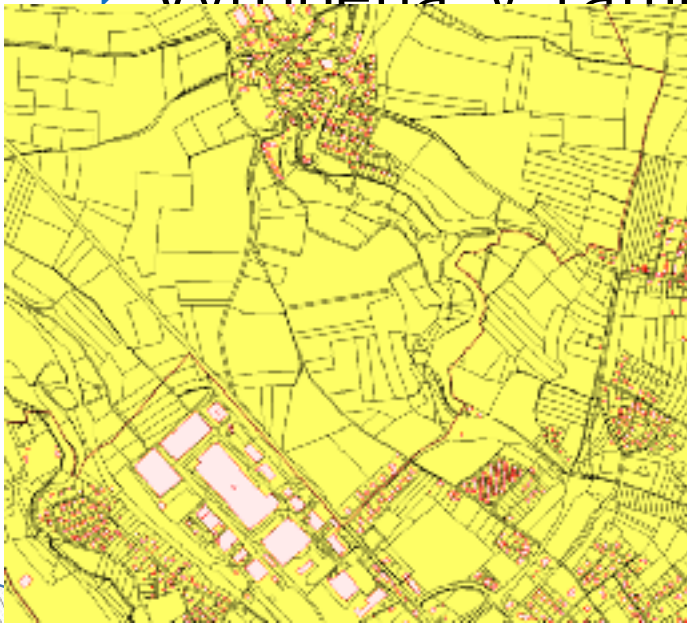
WMS – rozšířené jednotky (UX)

- ▶ URL: <http://services.cuzk.cz/wms/local-ux-wms.asp>
- ▶ Poskytuje další jednotky (ORP, POU, KP, VO, atd.)
- ▶ Splňuje standard OGC WMS 1.3.0 (1.1.1)



WMS – Cadastre index map (CIM)

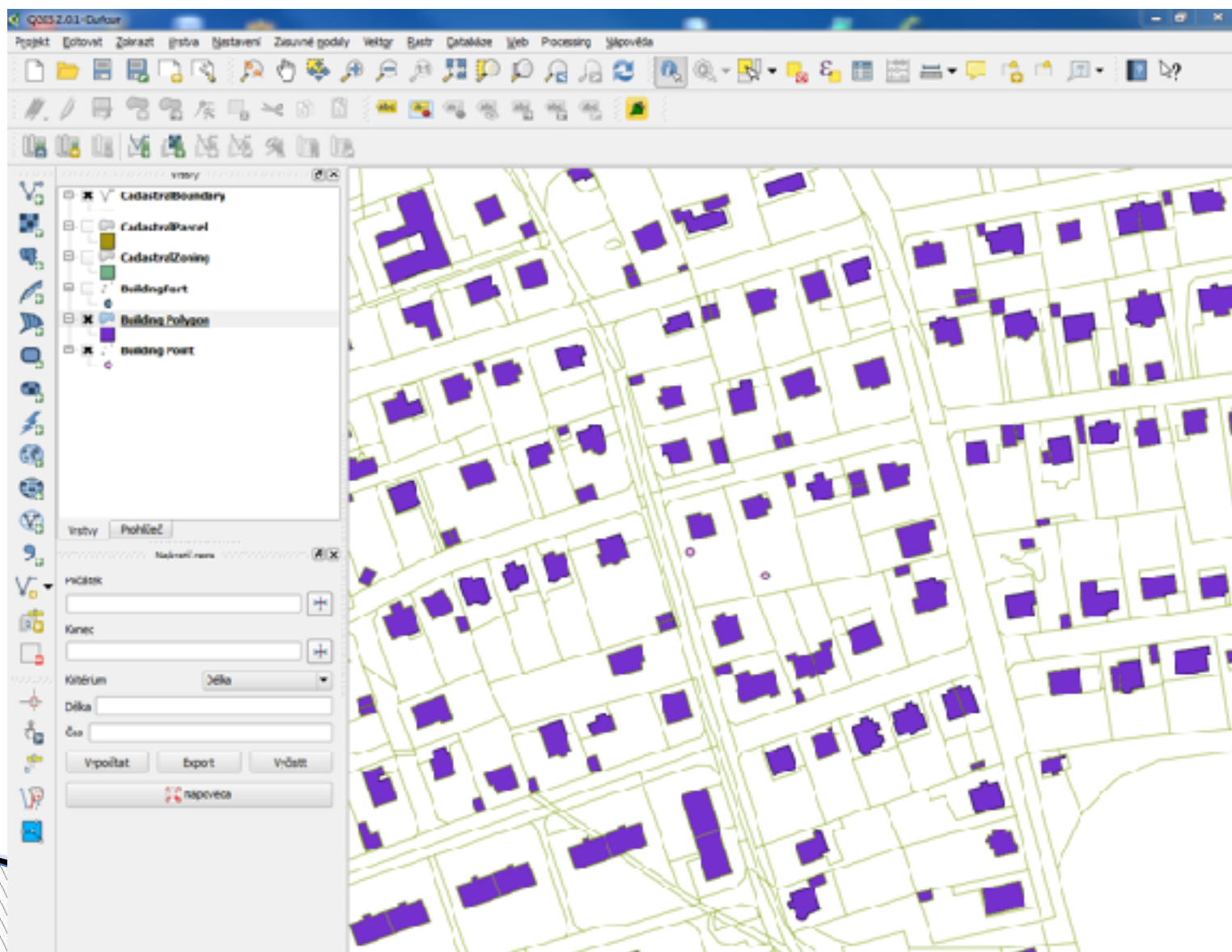
- ▶ URL: <http://services.cuzk.cz/wms/elf-cadastre-wms.asp>
- ▶ Poskytujeme kompozici služeb CP, AD, AU
- ▶ Vyrobeno v rámci projektu ELF




INSPIRE WFS (stahovací služby)

- ▶ Téma:
 - CP (parcely a katastrální území) <http://services.cuzk.cz/wfs/inspire-cp-wfs.asp>
 - AD (adresy) <http://services.cuzk.cz/wfs/inspire-ad-wfs.asp>
 - AU (administrativní jednotky) <http://services.cuzk.cz/wfs/inspire-au-wfs.asp>
 - BU (budovy) <http://services.cuzk.cz/wfs/inspire-bu-wfs.asp>
- ▶ Poskytuje vektorová data (oproti rastrovým obrázkům u WMS)
- ▶ Formát: GML 3.2.1

INSPIRE WFS (stahovací služby)



Otevřená data



Podmínky poskytování dat a služeb

- ▶ Viz <http://www.cuzk.cz/Predpisy/Podminky-poskytovani-prostor-dat-a-sitovych-sluzeb.aspx>

Podmínky poskytování prostorových dat ČÚZK

Podmínky poskytování prostorových dat ČÚZK verze 1.0 ze dne 4.3.2016
Český úřad zeměměřičský a katastrální (dále jen „ČÚZK“) poskytuje jako otevřená data (včetně metadat) bezplatně:

- data vedená v Registru územní identifikace adres a nemovitostí (RÚIAN) formou výměnného formátu RÚIAN v souladu s § 62 zákona č. 111/2009 Sb., o základních registrech, ve znění pozdějších předpisů,
- údaje katastrální mapy ve vektorové podobě vedené v informačním systému katastru nemovitostí (ISKN) formou výměnného formátu KN v souladu se zákonem č. 256/2013, o katastru nemovitostí, ve znění pozdějších předpisů a vyhláškou č. 358/2013 Sb., o poskytování údajů z katastru nemovitostí, ve znění pozdějších předpisů,
- prostorová data publikovaná v souladu s požadavky infrastruktury pro prostorové informace v Evropském společenství formou souborů v GML dle zákona č. 123/1998 Sb., o právu na informace o životním prostředí, ve znění pozdějších předpisů.

Shora uvedená prostorová otevřená data lze:

- vytěžovat,
- užívat komerčně i nekomerčně,
- kombinovat s dalšími údaji nebo vytvářet vlastní produkty,
- kopírovat, distribuovat, šířit za níže uvedených podmínek,
- transformovat a upravit,
- sdílet s ostatními uživateli.

Užítím dat je:

- sdílení údajů
- zpřístupnění
- tiskové aplikace

Uživateli dat je:

- ČÚZK
- ČÚZK nenes odpovědnost škody vzniklé chybným užítím a chybnou nebo neobdobnou interpretací těchto údajů.

Prostorová data ČÚZK jsou poskytována i prostřednictvím síťových služeb (viz [Podmínky poskytování otevřených síťových služeb ČÚZK nad prostorovými daty](#)).

Podmínky poskytování síťových služeb ČÚZK

Podmínky poskytování síťových služeb ČÚZK nad prostorovými daty verze 1.0 ze dne 4.3.2016
Český úřad zeměměřičský a katastrální (dále jen „ČÚZK“) poskytuje bezplatně síťové služby (včetně metadat služeb) nad datovými sadami otevřených prostorových dat. Jedná se o prohlížečské a stahovací služby:

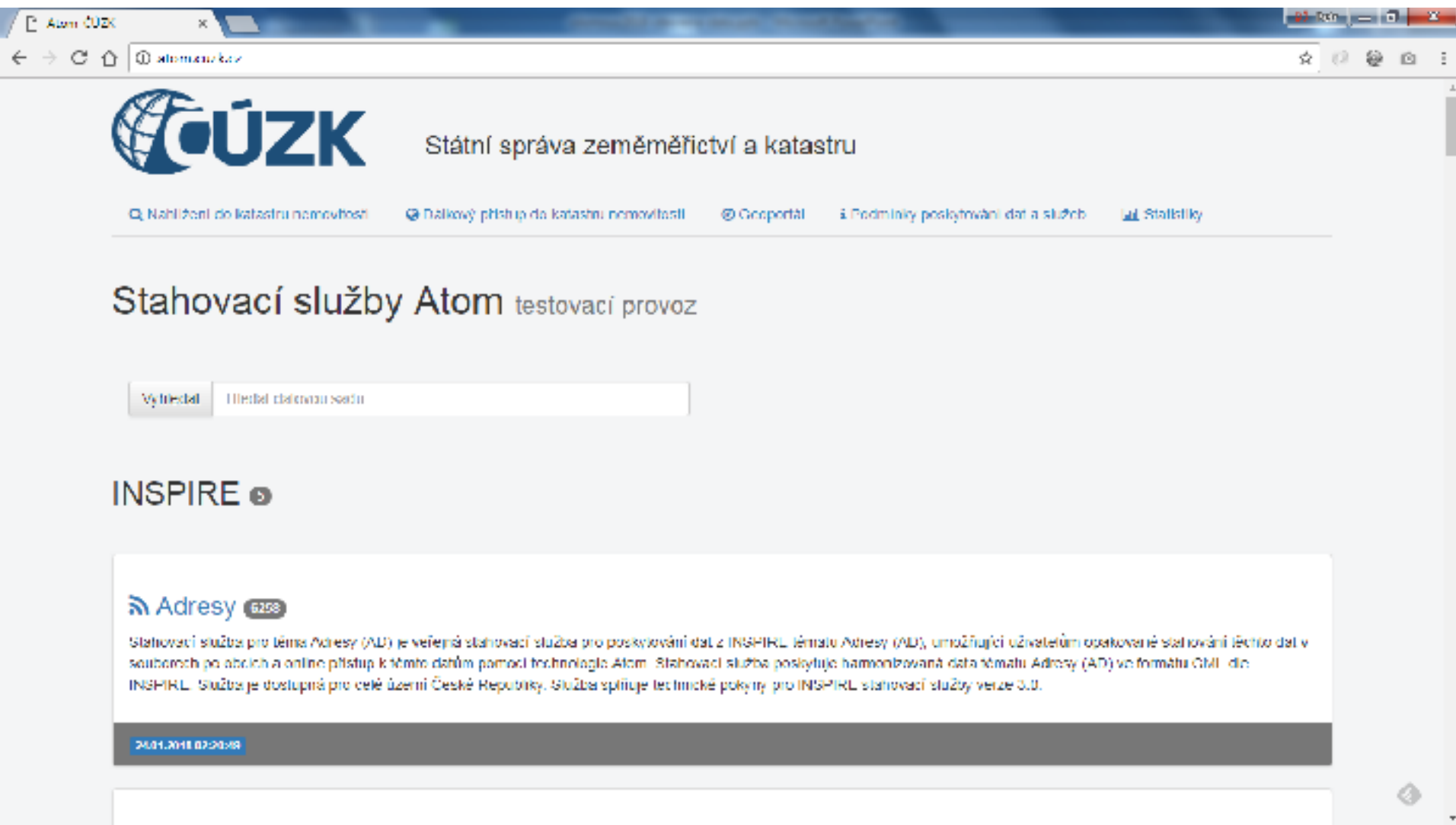
- poskytování v souladu s vyhláškou č. 358/2013 Sb., o poskytování údajů z katastru nemovitostí, ve znění pozdějších předpisů,
- poskytování v souladu s požadavky infrastruktury pro prostorové informace v Evropském společenství (INSPIRE) dle zákona č. 123/1998 Sb., o právu na informace o životním prostředí, ve znění pozdějších předpisů a jako národní rozšíření na rámec specifikace INSPIRE.

Příloha těchto služeb včetně jejich metadat je uvedena na internetových stránkách resortního Geoportálu. Služby jsou poskytovány jako otevřené a lze je užívat bez omezení komerčně i nekomerčně, pokud rozsah užití není na újmu poskytovatele. Užítím služeb je vyjádřen souhlas s následujícími podmínkami:

- uvedení poskytovatele služby ve formátu „ČÚZK – on-line“ při užití prohlížečské služby ve vlastním produktu uživatele,
- zpřístupnění těchto podmínek poskytování síťových služeb formou odkazu na internetové stránky ČÚZK nebo jiným vhodným způsobem,
- při užití služby je uživatel povinen uvést příslušná metadata,
- na otevřená data poskytnutá prostřednictvím stahovací služby se vztahují podmínky užití prostorových dat ČÚZK (viz [Podmínky poskytování prostorových dat ČÚZK](#)).

V budoucnu možné využití
standardních licencí Creative Commons

Otevřená data ČÚZK



The screenshot shows a web browser window with the URL atom.cuzk.cz. The page header features the ČÚZK logo and the text 'Státní správa zeměměřictví a katastru'. Below the header is a navigation menu with links: 'Náhledy do katastru nemovitostí', 'Dálkový přístup do katastru nemovitostí', 'Geoportál', 'Podmínky poskytování dat a služeb', and 'Statistiky'. The main content area is titled 'Stahovací služby Atom testovací provoz'. There is a search bar with the text 'Vyhledat' and 'Hledejte datovou sadu'. Below this is the 'INSPIRE' logo. The main content block is titled 'Adresy' with a '6258' badge. The text describes the service: 'Stahovací služba pro téma Adresy (AD) je veřejná stahovací služba pro poskytování dat z INSPIRE tématu Adresy (AD), umožňující uživatelům okamžitě stahování těchto dat v souborech po obcích a online přístup k těmto datům pomocí technologie Atom. Stahovací služba poskytuje harmonizovaná data tématu Adresy (AD) ve formátu GML dle INSPIRE. Služba je dostupná pro celé území České republiky. Služba splňuje technické pokyny pro INSPIRE stahovací služby verze 3.0.' At the bottom of the block, there is a date '2011.2011 07:20:48'.

Výměnný formát RÚIAN (VFR)

- ▶ Dostupný přes aplikaci VDP <http://vdp.cuzk.cz/>
- ▶ Otevřená data ze zákona - §62 ZZR

§ 62

Poskytování údajů z registru územní identifikace a z informačního systému územní identifikace

(1) Registr územní identifikace je veřejně přístupný způsobem umožňujícím dálkový přístup. Údaje z tohoto registru se poskytují v elektronické podobě, včetně vytěžování⁵⁰⁾ jeho obsahu; na nosičích dat se poskytují za úplatu, nejedná-li se o údaje pro tvorbu územně analytických podkladů. Vydávání výpisů, včetně ověřených výstupů z registru územní identifikace podle jiného právního předpisu¹⁾ tím není dotčeno. Záznamy o využívání registru územní identifikace a informačního systému územní identifikace se neposkytují.

- ▶ Několik variant (kompletní x základní, stavový x změnový)
- ▶ Aktualizace: de Výměnný formát

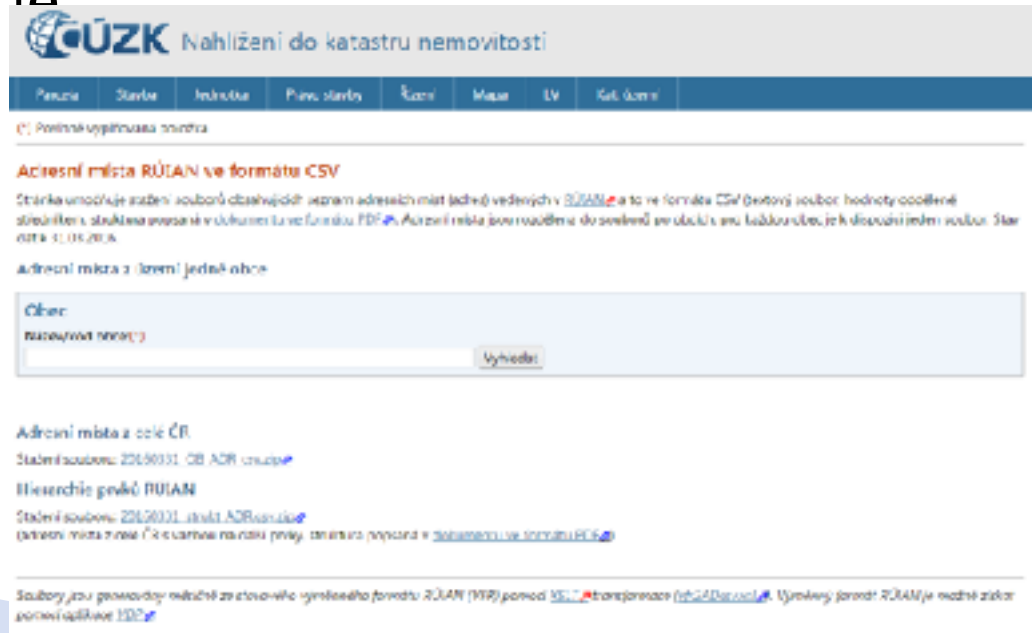
The screenshot shows a web application interface for searching data. It features a search bar with a 'Nové zadání' button. Below the search bar, there are several filter sections:

- Platnost údajů:** Časový rozsah, Územní omezení, Ústavní úprava, Výběr údajů, Územní omezení.
- Výběr:** Výměnný formát, Úplná kopie, Dle AZZU, Základní, Základní údaje, Úč.
- Historická:** Přiděly od data: 12.10.2015, Obec a podřazené, Kompletní, Cel. hranice, Originální hranice, Malý a velký, Kraj (VÚSO): nezobrazit, Obec s rozšířenou působností (ORP): nezobrazit, Obec (ofn):

At the bottom right, there is a 'Vyhledat' button.

Adresy z RÚIAN (CSV)

- ▶ <http://nahlizenidokn.cuzk.cz/StahniAdresniMistaRUIAN.aspx>
- ▶ Soubory jsou dostupné po obcích
- ▶ CSV soubory obsahují všechny atributy adresního místa, které jsou nutné k sestavení adresy
- ▶ Aktualizace: 1x měsíčně



CÚZK Nahlížení do katastru nemovitosti

Územní úřad
Převzít Stavba Instrukce Převzít stavbu Území Mapa LV Křiž. území

Č: Pořizovací úřadová osoba

Adresní místa RÚIAN ve formátu CSV

Stránka umožňuje stažení souborů obsahujících seznam adresních míst (jedné veřevých v RÚIAN) ve formátu CSV (textový soubor, hodnoty oddělené středníkem) a stažení souborů v souborovém formátu PDF. Adresní místa jsou rozdělena do souborů po obcích a jsou každému obci, je-li dostupná jména souborů. Stav data: 31.03.2024.

Adresní místa z území jedné obce

Obec:
Název/ID obce (3)

Vyhledat

Adresní místa z celé ČR
Stahovací soubor: 2242031_OB_ADR_cuzk.pdf

Hierarchie souborů RÚIAN
Stahovací soubor: 2242031_StahniAdresniMistaRUIAN.aspx
Adresní místa z celé ČR a samostatná územní úřady, stahovací soubor: [seznamObci.csv](#) (formát CSV)

Soubory jsou pravidelně aktualizovány v měsíčním cyklu. Uplatnění formátu RÚIAN (MIR) pomocí [SÚZK](#) a transformace ([SÚZK2CSV](#)). Uplatnění formátu RÚIAN je možné získat pomocí aplikace [SÚZK](#).

Adresy z RÚIAN (CSV)

A	B	C	D	E	F	G	H	I	J	K	L	M	N	O	P	Q
Kód ADM	Kód obce	Název obce	Název MDMC	Název MDP	Kód úseku	Název úseku	Název ulice	Typ SD	Číslo domovní	Číslo orientační	Znak úste orientatního	PSČ	Souřadnice Y	Souřadnice X	Platí Od	
1																
2	852589	550671	Volary			184681	Chlum	č.p.		1		38451	788511.08	1172132.15	2013-12-05	1000000000
3	852597	550671	Volary			184683	Chlum	č.p.		3		38451	788583.04	1172194.85	2013-12-05	1000000000
4	852601	550671	Volary			184683	Chlum	č.p.		4		38451	788580.85	1172209.09	2013-12-05	1000000000
5	852619	550671	Volary			184681	Chlum	č.p.		7		38451	788512.89	1172201.00	2013-12-05	1000000000
6	852637	550671	Volary			184683	Chlum	č.ev.		5		38451	788497.79	1172425.73	2013-08-23	1000000000
7	852635	550671	Volary			184683	Chlum	č.p.		26		38451	788503.09	1172303.31	2013-12-05	1000000000
8	852643	550671	Volary			184681	Chlum	č.p.		34		38451	788512.81	1171800.05	2013-12-05	1000000000
9	852631	550671	Volary			184683	Chlum	č.p.		35		38451	788603.30	1171566.28	2013-12-05	1000000000
10	852630	550671	Volary			184683	Chlum	č.p.		38		38451	788546.07	1172615.19	2013-12-05	1000000000
11	852641	550671	Volary			184681	Chlum	č.p.		40		38451	788555.28	1172713.79	2013-12-05	1000000000
12	852694	550671	Volary			184683	Chlum	č.p.		66		38451	787819.54	1172560.93	2013-12-05	1000000000
13	852708	550671	Volary			184683	Chlum	č.p.		67		38451	788572.19	1171482.95	2013-12-05	1000000000
14	852716	550671	Volary			184681	Chlum	č.p.		69		38451	788516.48	1172303.43	2013-12-05	1000000000
15	852734	550671	Volary			184683	Chlum	č.p.		70		38451	788073.42	1173031.01	2013-12-05	1000000000
16	852732	550671	Volary			184683	Chlum	č.p.		71		38451	788053.29	1173029.08	2013-12-05	1000000000
17	852741	550671	Volary			184681	Chlum	č.p.		72		38451	788551.02	1171768.58	2013-12-05	1000000000
18	852759	550671	Volary			184683	Chlum	č.p.		73		38451	788707.83	1171566.70	2013-12-05	1000000000
19	852767	550671	Volary			184683	Chlum	č.p.		74		38451	788603.25	1171437.77	2013-12-05	1000000000
20	852775	550671	Volary			184681	Chlum	č.p.		75		38451	788703.26	1172766.31	2013-12-05	1000000000
21	852783	550671	Volary			184683	Chlum	č.p.		76		38451	788708.14	1172813.44	2013-12-05	1000000000
22	852791	550671	Volary			184683	Chlum	č.p.		77		38451	787822.29	1173117.23	2013-12-05	1000000000
23	852805	550671	Volary			184681	Chlum	č.p.		78		38451	788033.20	1171438.52	2013-12-05	1000000000
24	852813	550671	Volary			184683	Chlum	č.p.		79		38451	788478.44	1172127.70	2013-12-05	1000000000
25	852821	550671	Volary			184683	Chlum	č.p.		81		38451	788513.09	1171805.84	2013-12-05	1000000000
26	852810	550671	Volary			184681	Chlum	č.p.		82		38451	788523.86	1171772.51	2013-12-05	1000000000
27	852848	550671	Volary			184683	Chlum	č.p.		83		38451	788570.73	1171703.87	2013-12-05	1000000000
28	852856	550671	Volary			184683	Chlum	č.p.		84		38451	788476.51	1172818.88	2013-12-05	1000000000
29	852894	550671	Volary			184681	Chlum	č.p.		86		38451	788624.25	1171354.17	2013-12-05	1000000000
30	852872	550671	Volary			184683	Chlum	č.ev.		1		38451	788420.56	1172699.25	2013-12-05	1000000000
31	852881	550671	Volary			184683	Chlum	č.ev.		2		38451	788684.00	1172007.30	2013-12-05	1000000000
32	852852	550671	Volary			184681	Chlum	č.ev.		3		38451	788501.06	1172640.14	2013-12-05	1000000000
33	852900	550671	Volary			184683	Chlum	č.ev.		4		38451	788485.57	1172116.71	2013-12-05	1000000000
34	852929	550671	Volary			184683	Chlum	č.ev.		10		38451	788678.19	1171798.41	2013-12-05	1000000000
35	852917	550671	Volary			184681	Chlum	č.ev.		11		38451	788772.84	1171477.22	2013-09-05	1000000000
36	852950	550671	Volary			184713	Mlýnská	č.p.		15		38001	788941.16	1152161.11	2013-12-05	1000000000

Vybrané prvky RÚIAN v SHP

- ▶ Vybraná data RÚIAN ve formátu SHP
 - URL:
 - <http://services.cuzk.cz/shp/obec/>
 - <http://services.cuzk.cz/shp/stat/>
 - Dostupné v souborech po obcích
 - adresní místa a stavební objekty,
 - polygony k.ú. a obce,
 - polygony ZSJ a VO (volební okrsky),
 - ulice s definiční čarou.
 - Dostupné v jednom souboru za stát
 - polygony k.ú., obcí, okresů, ORP, POU,
 - polygony Reg. soudrž., VÚSC a státu.
 - Aktualizace: 1x denně

services.cuzk.cz/shp/obec/

Directory listing [/shp/obec/]

[\[To Parents Directory\]](#)
[\[To Services Page\]](#)

Index created: 14.06.2016 12:55:05

date	time	size	name
14.06.2016	03:09	54.7 KB	Mokotany - 501779
08.06.2016	17:09	117.1 KB	Pálsav - 881262
03.06.2016	11:09	64.0 KB	Pálsav - 886316
12.05.2016	11:09	23.1 KB	Pálsav - 832147
08.06.2016	15:21	89.6 KB	Pálsav - 847388
05.06.2016	17:09	59.1 KB	Pálsav - 847388
14.06.2016	11:09	117.9 KB	Pálsav - 899165
08.06.2016	17:09	69.2 KB	Pálsav nad Dvorem - 874077
14.06.2016	01:09	91.4 KB	Pálsav nad Zlatou - 840216
09.06.2016	09:26	54.0 KB	Pálsav nad Zlatou - 840216
08.06.2016	09:09	59.0 KB	Pálsav nad Zlatou - 840216
20.05.2016	15:09	97.6 KB	Pálsav - 807461
08.06.2016	13:30	88.0 KB	Pálsav - 810222
13.06.2016	11:09	84.4 KB	Pálsav - 810222
05.06.2016	21:09	81.0 KB	Pálsav - 878416
14.06.2016	01:09	89.1 KB	Pálsav - 880222
14.06.2016	15:22	81.0 KB	Pálsav - 880222

services.cuzk.cz/shp/stat/

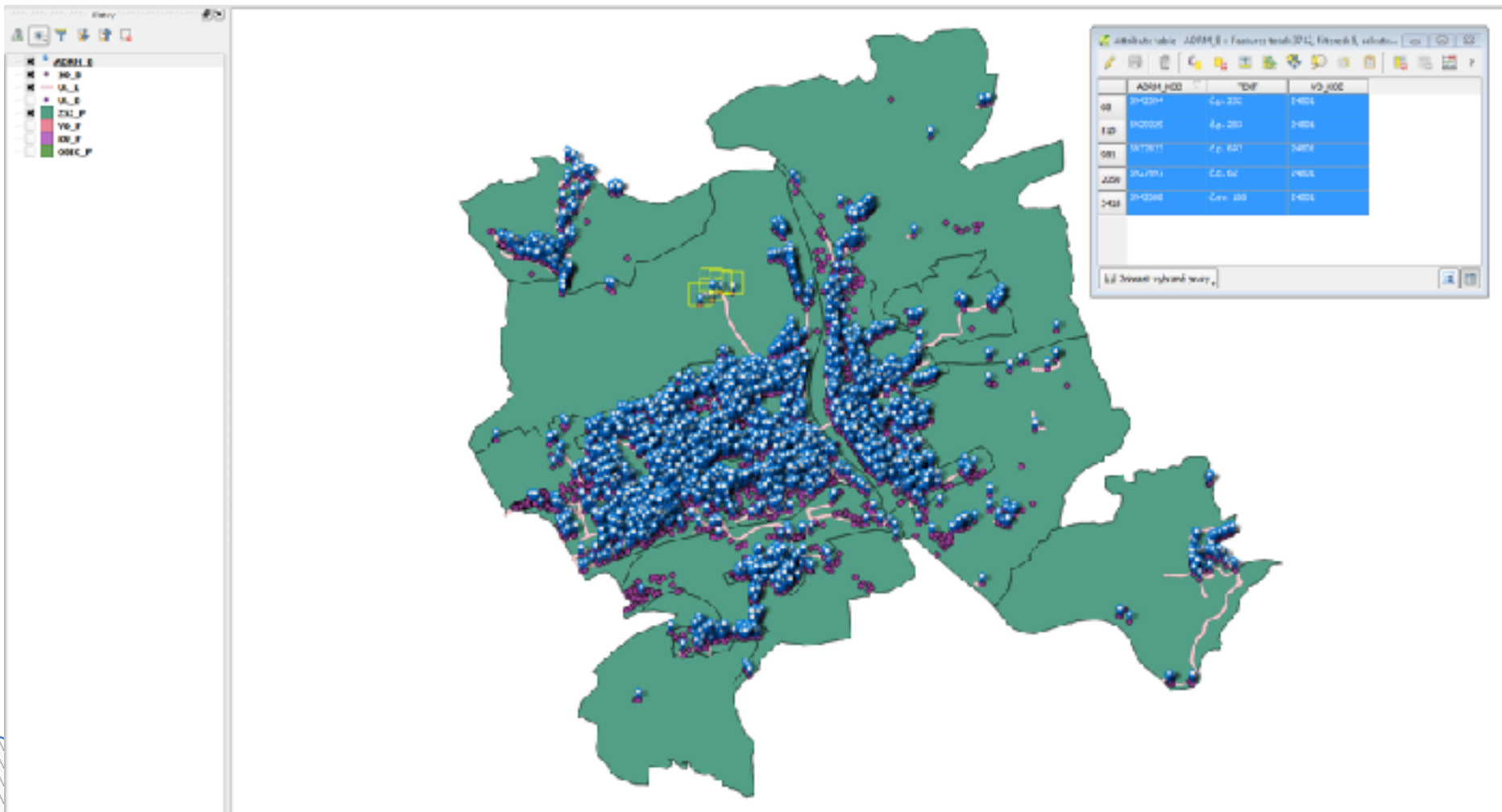
Directory listing [/shp/stat/]

[\[To Parents Directory\]](#)
[\[To Services Page\]](#)

Index created: 14.06.2016 20:03:31

date	time	size	name
14.06.2016	17:09	119.2 KB	Česká republika - 1

Vybrané prvky RÚIAN v SHP - ukážka



Katastrální mapa ve VFK a VKM

- ▶ Data SGI KN ve formátu VFK
 - URL: <http://services.cuzk.cz/vfk/>
 - Dostupné v souborech po KP a po k.ú.
 - Mapy z území DKM/KMD
 - Aktualizace: 1x měsíčně
- ▶ Data SGI KN ve formátu VKM
 - Mapa z území KM-D je k dispozici ve formátu VKM
 - Soubory jsou k dispozici po k.ú.
 - URL: <http://services.cuzk.cz/vkm/>
 - Aktualizace: čtvrtletně

Directory listing [/vfk/kp/20150901/]

[To Parent Directory]

size	date	name
119347	08	201.zip Benešov
76441	08	202.zip Beroun
45111	08	701.zip Blansko
49060	08	731.zip Brakovice
112910	08	702.zip Brno-město
105917	08	703.zip Brno-venkov
44616	08	801.zip Bruntál
73284	08	704.zip Blatná
20130	08	745.zip Bystřice nad Pernštejnem
40384	08	402.zip Cheb
78812	08	503.zip Chomstov
65010	08	603.zip Chrušín

Directory listing [/vkm/ku/20180201/]

[To Parent Directory]
[To Services Base]

Index created: 19.01.2018 11:39:44

size	name
121.1 KB	Relva - 682013
177.1 KB	Rohoznice nad Vltavou - 606161
181.5 KB	Rohoznice - 606229
98.7 KB	Rohoznice - 606230
51.7 KB	Rohoznice - 732332
147.3 KB	Rohoznice - 606230
76.5 KB	Rohoznice - 606230
79.4 KB	Rohoznice - 606230
1.1 MB	Čelákovice - 619115
49.4 KB	Čelákovice - 619425
198.3 KB	Čeráň - 620216
59.8 KB	Čížkovice - 628328
139.1 KB	Člajkovice - 626333

Katastrální mapa v DGN a SHP

▶ Data SGI KN ve formátu DGN

- URL: <http://services.cuzk.cz/dgn>
- Dostupné v souborech po k.ú.
- Mapy z území DKM/KMD
- Aktualizace: 1x denně

▶ Data SGI KN ve formátu SHP

- URL: <http://services.cuzk.cz/shp>
- Soubory jsou k dispozici po k.ú.
- Mapy z území DKM/KMD
- Aktualizace: 1x týdně

Directory listing [/dgn/ku/]

[\[To Parent Directory\]](#)
[\[To Services Page\]](#)

Index created: 03.04.2016 21:00:27

date	time	size	name
01.04.2016	18:12	747.3 KB	Adresy - 00001
09.03.2016	09:02	1.5 KB	Adresy - 00001
29.03.2016	17:40	102.5 KB	Adresy u Českých Budějovic - 000012
09.12.2015	00:04	100.3 KB	Adresy u Kaclovic - 002401
26.02.2016	20:20	103.9 KB	Adresy u Tupač - 771011
23.03.2016	11:24	1.1 KB	Adresy - 00101
05.03.2016	00:51	554.1 KB	Adresy - 003001
01.04.2016	15:08	100.5 KB	Adresy - 701011
14.03.2016	15:06	613.5 KB	Adresy - 000025
19.01.2016	18:27	170.1 KB	Adresy u Hradč - 011021
04.02.2016	10:40	10.6 KB	Adresy - 00001
10.03.2016	11:27	112.3 KB	Adresy u Hradč - 000112
20.03.2016	15:11	175.1 KB	Adresy u Hradč - 000121
23.03.2016	15:24	2.7 KB	Adresy u Českých Budějovic - 000121
23.03.2016	00:20	470.5 KB	Adresy u Hradč - 001001
14.03.2016	13:00	003.9 KB	Adresy u Hradč - 000111
11.03.2016	11:11	07.1 KB	Adresy u Hradč - 00001
15.03.2016	13:07	111.9 KB	Adresy u Hradč - 742101

Directory listing [/shp/ku/]

[\[To Parent Directory\]](#)
[\[To Services Page\]](#)

Index created: 25.03.2016 09:52:09

date	time	size	name
29.03.2016	11:00	740.3 KB	Adresy - 000010
06.04.2016	06:00	1.1 KB	Adresy - 000011
07.03.2016	11:14	552.1 KB	Adresy u Českých Budějovic - 000012
09.12.2015	00:04	100.3 KB	Adresy u Kaclovic - 001401
26.02.2016	20:20	216.1 KB	Adresy u Tupač - 771411
23.03.2016	11:24	1.1 KB	Adresy - 001101
05.02.2016	00:51	484.1 KB	Adresy - 003001
29.02.2016	21:15	251.4 KB	Adresy - 701011
11.03.2016	11:06	643.1 KB	Adresy - 000025
15.03.2016	11:22	152.4 KB	Adresy u Hradč - 011021

Katastrální mapa v DXF

- ▶ Data SGI KN ve formátu DXF
 - URL: <http://services.cuzk.cz/dxf>
 - Dostupné v souborech po k.ú.
 - Mapy z území DKM/KMD
 - Aktualizace: 1x denně



← → ↻ 🏠 services.cuzk.cz/dxf/ku/

Directory listing [/dxf/ku/]

[\[To Parent: Directory\]](#)
[\[To Services Page\]](#)

Index created: 21.01.2018 19:52:52

date	time	size	name
17.01.2018	11:17	216.2 KB	Abertasy - 60016
17.01.2018	08:31	485.0 KB	Adamov - 60041
19.01.2018	18:07	208.3 KB	Adamov u Českých Budějovic - 60012
22.09.2017	11:46	29.5 KB	Adamov u Hradiště - 60948
07.12.2017	14:20	79.1 KB	Adamov u Topolci - 70147
12.01.2018	18:11	415.6 KB	Adclifovice - 60156
29.12.2017	13:13	155.5 KB	Ahrlikor - 69103
10.01.2018	16:35	50.4 KB	Alkerovice - 702919
19.01.2018	10:53	207.9 KB	Alteř - 60075
26.09.2017	12:11	86.6 KB	Alteřice u Hradiště - 91782
23.01.2018	11:14	42.1 KB	Altrechovice - 60069

INSPIRE GML

▶ Data pro témata:

- KATASTRÁLNÍ PARCELY (CP)
- ÚZEMNÍ SPRÁVNÍ JEDNOTKY (AU)
- ADRESY (AD)
- BUDOVOY (BU)

▶ URL:

- CP - <http://services.cuzk.cz/gml/inspire/cp/>,
- AU - <http://services.cuzk.cz/gml/inspire/au/>,
- AD - <http://services.cuzk.cz/gml/inspire/ad/>,
- BU - <http://services.cuzk.cz/gml/inspire/bu/>.



ÚHDP


- ▶ Statistiky s úhrnnými hodnotami druhů pozemků, tj. výměry jednotlivých druhů pozemků po katastrálních územích
- ▶ <http://services.cuzk.cz/sestavy/UHDP/>
- ▶ Aktualizace

	A	B	C	D	E	F	G	H	I	J	K
1	KU_KOD	KU_NAZEV	CELKOVA_	Orná půda	Orná půda	Chmelnice	Chmelnice	Vinice(4)-	Vinice(4)-	Zahrada(5)	
2	609854	Janské Úd	357	1395138	5	8835	0	0	0	0	24
3	609862	Jaronín-Kl	244	2034920	0	0	0	0	0	0	15
4	609871	Bonošovic	360	1862724	207	1644511	0	0	0	0	27
5	609889	Brloh u Pě	1218	2841443	523	1696585	0	0	0	0	128
6	609897	Brná	635	2759073	74	1220964	0	0	0	0	42
7	609901	Brná nad L	3239	4245340	81	56702	0	0	0	0	882
8	609919	Brňany	910	5610045	211	4726404	0	0	0	0	148
9	609927	Brněnec	679	1141279	15	9967	0	0	0	0	127
10	609935	Brničko u.	2098	7250184	459	1826838	0	0	0	0	268
11	609951	Brnišov	1224	2706445	248	987838	0	0	0	0	169
12	609960	Podzámří	438	2975405	28	83902	0	0	0	0	77
13	609978	Brniště	1966	10150457	269	5185878	0	0	0	0	219
14	609986	Hlemýčď	1039	2799475	145	1685589	0	0	0	0	148
15	610003	Město Brn	1155	1194300	0	0	0	0	0	0	71
16	610089	Staré Brn	3214	1681998	2	1104	0	0	0	0	369
17	610186	Štýřice	4418	3326441	67	115910	0	0	0	0	524
18	610208	Pisárky	1705	4667866	6	4660	0	0	0	0	814

Číselník ulic

- ▶ CSV soubor se seznamem ulic ČR (zdroj: ISÚI), obsahuje 63 105 ulic (i zrušené!).

Ulice

Název číselníku	UI_ULICE
Popis číselníku:	Ulice
Číselník ke stažení	 UII
Datum aktualizace číselníku	09.04.2018

Položka	Význam
KOD	Kód ulice
NAZEV	Název ulice
OBEC_KOD	Kód obce [UI_OBEC]
PLATI_OD	Datum aktualizace ulice
PLATI_DO	Datum zániku ulice

	A	B	C	D	E
1	KOD	NAZEV	OBEC_KOD	PLATI_OD	PLATI_DO
2	19	Alšova	529303	8.11.2013 0:00	
3	27	Antuškov	529303	8.11.2013 0:00	
4	35	Bczručova	529303	8.11.2013 0:00	
5	43	Boženy Ně	529303	8.11.2013 0:00	
6	51	Čapkova	529303	8.11.2013 0:00	
7	60	Čechova	529303	15.11.2013 0:00	
8	78	Čedíkova	529303	1.7.2011 0:00	
9	86	Čermulesk	529303	20.6.2017 0:00	
10	94	Červené V	529303	15.11.2013 0:00	
11	108	Dukelská	529303	29.10.2015 0:00	
12	116	Dvořákov	529303	1.7.2011 0:00	
13	124	Erbenova	529303	13.5.2014 0:00	
14	132	Fibichova	529303	1.7.2011 0:00	
15	141	Hálkova	529303	8.11.2013 0:00	
16	159	Hodějovsk	529303	20.6.2017 0:00	
17	167	Hráského	529303	18.11.2013 0:00	
18	175	Hrubínova	529303	1.7.2011 0:00	
19	183	Husova	529303	1.7.2011 0:00	
20	191	Husovo N	529303	8.11.2013 0:00	
21	205	J. F. Chal	529303	8.11.2013 0:00	
22	213	Jana Nohy	529303	18.11.2013 0:00	
23	221	Jana Šverr	529303	1.7.2011 0:00	



Mřížovka červená / *Clathrus ruber*

Děkuji za pozornost

Petr Souček, petr.soucek@cuzk.cz



Hřib dubový / *Boletus reticulatus*

Děkuji za pozornost

Petr Souček, petr.soucek@cuzk.cz