




Digitálně technická mapa Moravskoslezského kraje

Tomáš Vašica
03.11.2022

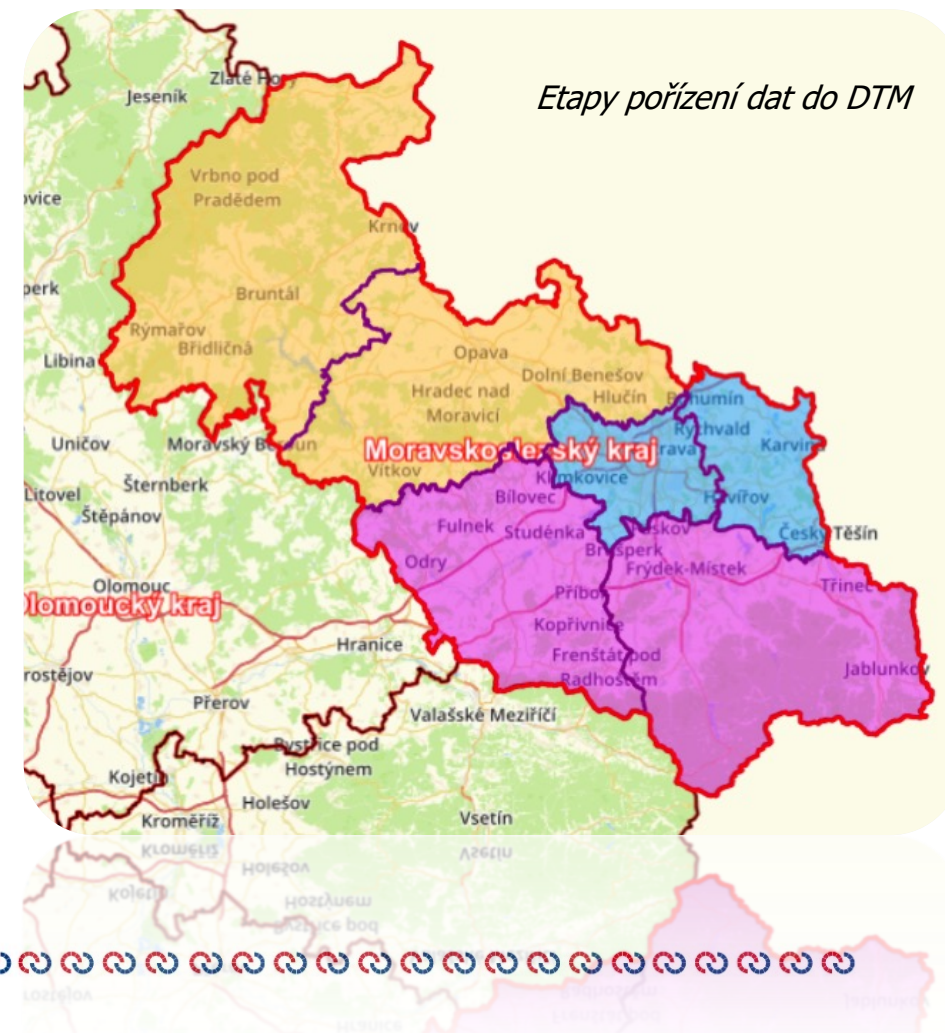
Digitálně technická mapa Moravskoslezského kraje



Digitální technická mapa kraje

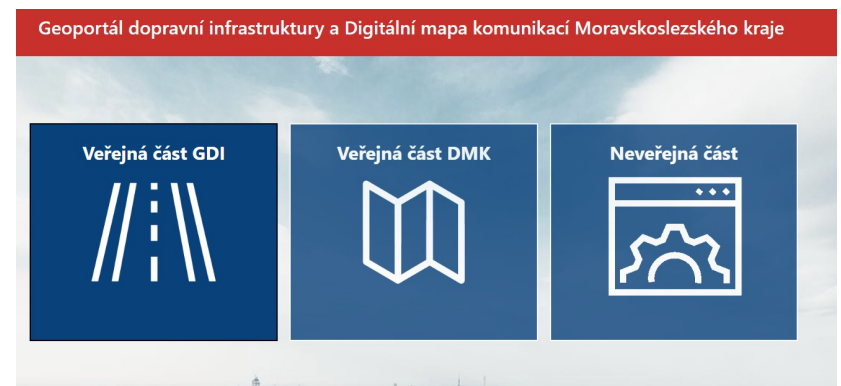
Probíhající zakázky

- ◆ Pořízení dat (mapování a konsolidace) – 3 etapy –>
- ◆ Informační systém (K6)
- ◆ Kontrola (pořízených) dat
- ◆ Konzultační služby



Geoportál dopravní infrastruktury a digitální mapy komunikací

- ◆ zmapování silnic II. a III. třídy dle Vyhlášky č. 393/2020 Sb., o digitální technické mapě kraje
- ◆ webová aplikace zejména pro Správu silnic MSK
 - ◆ zajištění správy a údržby silnic
 - ◆ datový sklad o stavu komunikace, realizovaných akcích, opravách, údržbách, sledování záruk, ZPS, DI a TI atd.
 - ◆ umožňuje export dat i následné vložení realizované zakázky (např. ve formátu JVF DTM)
- ◆ mobilní aplikace Pasport a Údržba (DIKOS)
- ◆ desktopová aplikace Spirit Desktop
- ◆ [🏠 | GDI a DMK Moravskoslezského kraje \(msk.cz\)](https://msk.cz)




Digitální technická mapa kraje

Problémové body

- ◆ Odklad účinnosti zprovoznění DTM kraje o rok na základě pozměňovacího návrhu, kdy **úřad zpřístupní DTM kraje do 30.06.2023 2024**
- ◆ Zastaralost a neaktuálnost pořízených dat vlivem posunu účinnosti
- ◆ Data od správců sítí a obcí – různé formáty a struktura dat
- ◆ Nejednoznačné podmínky další vlny financování (NPO)
- ◆ Kulhající informovanost a osvěta (geodeti, stavební úřady, stavebníci, ...)
- ◆ Přímá vazba na stavební zákon
- ◆ Příspěvek na přenesenou působnost?



DĚKUJI ZA POZORNOST



tomas.vasica@msk.cz

