



Digitalizace stavebního řízení a územního plánování

Lucie Veselá

vedoucí oddělení digitalizace stavebního řízení

7. září 2021

**DIG
ITA
LIL
ACE** DIGITALIZACE
STAVEBNÍHO ŘÍZENÍ
A ÚZEMNÍHO
PLÁNOVÁNÍ



MINISTERSTVO
PRO MÍSTNÍ
ROZVOJ ČR



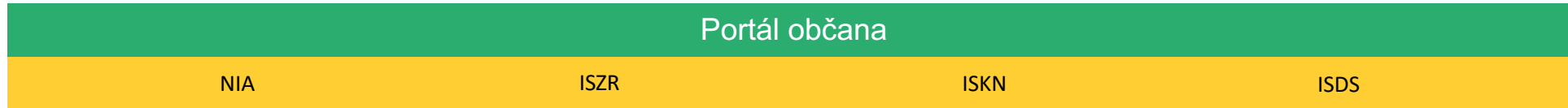
Hlavně si, otče, neplette starej a novej stavební zákon...



... a když zrušíme obíhání razítek, nesnížíme tím nějak zásadně fyzickou zdatnost populace?



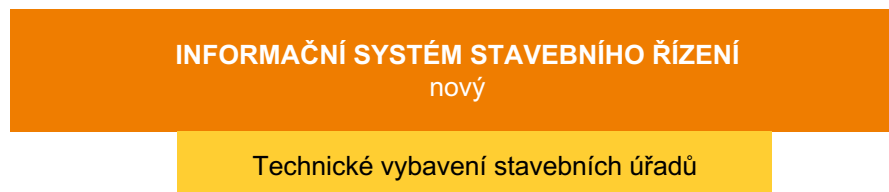
Zlatěj gravitační zákon ... Škoda, že Newton podobný vzoreček nevytvořil pro zákon stavební...



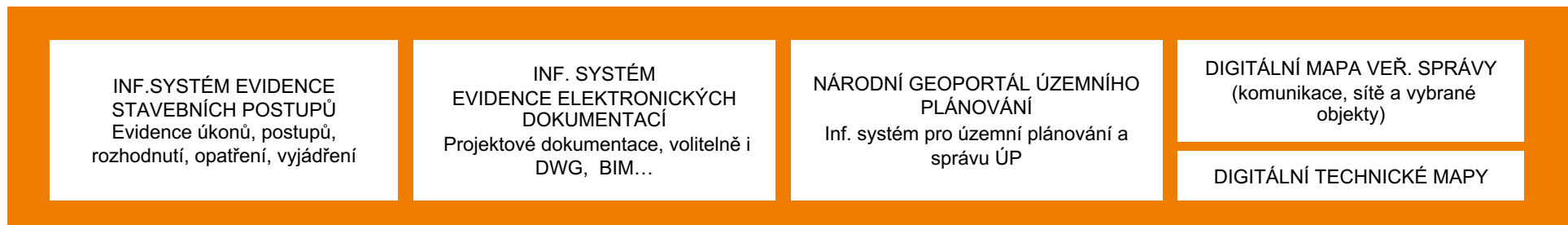
Existující
ISVS



Databáze určených
norem DUN
(ČAS)



Klasifikační systém staveb
Datový standard BIM
(ČAS)



Komplementární informační systémy VS

KRAJSKÉ GEOPORTÁLY

IS MAPOVÁNÍ VRI



Jaké aktivity již byly realizovány?

- ✓ **Legislativa**
novela zákona o zeměměřičství a stavebního zákona, provedená zák. č. 47/2020 Sb.
nový stavební zákon č. 283/2021 Sb.
- ✓ **Koncept DSŘÚP a enterprise architektury systému**
vytvoření konceptu; architektura projednána a schválena MV - Odborem hlavního architekta
- ✓ **Organizace projektu**
VVT, Rada DSŘ, Pracovní výbor pro digitalizaci SŘ a ÚP, Pracovní skupina pro NSÚ
- ✓ **Financování**
IROP, NPO

Organizace projektu

Ministerstvo pro místní rozvoj ČR

Výkonný a věcný tým DSŘÚP

Odbor
projektového
řízení

Oddělení
digitalizace
stavebního
řízení

Odborníci z
ostatních
útvárů
Odborníci
mimo MMR

Rada DSŘ

Pracovní skupina pro NSÚ

Rada vlády pro informační společnost

RVIS – Pracovní výbor pro digitalizaci SŘ a ÚP

- Pracovní skupina pro legislativu
- Pracovní skupina pro architekturu
- Pracovní skupina pro financování
- Pracovní skupina
– Koordinační rada správců DMVS a DTM

Financování



EVROPSKÁ UNIE
Evropský fond pro regionální rozvoj
Integrovaný regionální operační program



MINISTERSTVO
PRO MÍSTNÍ
ROZVOJ ČR

Integrovaný regionální operační program

- Digitalizace stavebního řízení
- Národní geoportál územního plánování

0,976 mld. Kč

0,776 mld. Kč

0,2 mld. Kč



Národní
plán
obnovy

Národní plán obnovy RRF, 1.6 Zrychlení a digitalizace stavebního řízení

- Vytvoření „Agendového informačního systému“ (AIS)
- Rozvoj a využití datového fondu veřejné správy v územním plánování
- Plné využití přínosů digitalizace stavebního řízení
- Zavedení rekodifikace stavebního práva do praxe

1,75 mld. Kč

0,4 mld. Kč

0,03 mld. Kč

0,2 mld. Kč

1,12 mld. Kč





Na čem právě pracujeme?

- ✓ **Probíhá finalizace zadávacích řízení**
 - VZ Integrovaná platforma a portál stavebníka (IPPS)
 - VZ Evidence územních a stavebních řízení a jiných postupů (EÚSŘ)
 - VZ Evidence elektronických dokumentací (EED)
 - VZ Národní geoportál územního plánování (NGÚP)
- ✓ **Probíhají přípravné práce**
 - VZ Informační systém stavebního řízení (ISSŘ)
- ✓ **Pilotní řešení služeb elektronických formulářů, hromadné podatelny**
 - Probíhá jednací fáze v rámci koncesního řízení, testování služeb 2. pol. roku 2021, spuštění služeb 1. 1. 2022
- ✓ **NPO**
 - Probíhají koordinační práce pro implementaci komponenty 1.6. Zrychlení a digitalizace stavebního řízení
- ✓ **Nejvyšší stavební úřad**
 - Probíhají přípravné práce pro vznik NSÚ



Harmonogram přípravných prací

2020	2021	2022	2023
	Předběžné elektronické služby – el. formuláře a hromadná podatelna		
Integrační platforma Portál stavebníka Evidence elektronických dokumentací Evidence stavebních postupů Národní geoportál územního plánování			Testování, školení
Nový agendový Informační systém stavebního řízení (v případě schválení rekodifikace)			



Co dnes podniknem..? Co si třeba zahrát na honěnou s nějakým stavebním řízením ?

Děkuji za pozornost.

DIGITALIZACE
STAVEBNÍHO ŘÍZENÍ
A ÚZEMNÍHO
PLÁNOVÁNÍ



MINISTERSTVO
PRO MÍSTNÍ
ROZVOJ ČR